



DZIENNIK URZĘDOWY

WOJEWÓDZTWA MAZOWIECKIEGO

Warszawa, dnia 14 września 2021 r.

Poz. 7940

UCHWAŁA NR XLIII/294/21 RADY MIEJSKIEJ W TARCZYNI

z dnia 11 sierpnia 2021 r.

w sprawie uchwalenia miejscowego planu zagospodarowania przestrzennego dla części obrębu Ruda

Na podstawie art. 18 ust. 2 pkt 5 ustawy z dnia 8 marca 1990 r. o samorządzie gminnym (t.j. Dz. U. z 2020 r. poz. 713 z późn. zm.) oraz art. 20 ust. 1 ustawy z dnia 27 marca 2003 r. o planowaniu i zagospodarowaniu przestrzennym (t.j. Dz. U. z 2021 r. poz. 741 z późn. zm.), w związku z uchwałą Nr XVII/133/2019 Rady Miejskiej w Tarczynie z dnia 27 listopada 2019 r. w sprawie przystąpienia do sporządzenia miejscowego planu zagospodarowania przestrzennego dla części obrębu Ruda, stwierdzając, że nie narusza on ustaleń Studium uwarunkowań i kierunków zagospodarowania przestrzennego gminy Tarczyn, przyjętego uchwałą Nr XXXIV/200/12 Rady Miejskiej w Tarczynie z dnia 28 listopada 2012 r. zmienionego uchwałą Nr XLI/334/17 Rady Miejskiej w Tarczynie z dnia 28 czerwca 2017 r. oraz uchwałą Nr XL/277/21 z dnia 20 maja 2021 r., Rada Miejska w Tarczynie uchwala, co następuje:

Rozdział 1. Przepisy ogólne

§ 1. 1. Uchwala się miejscowy plan zagospodarowania przestrzennego dla części obrębu Ruda zwany dalej planem lub planem miejscowym.

2. Plan obejmuje dwa obszary: „A” i „B”, których granice wyznaczone zostały na załącznikach nr 1 i 2 do niniejszej uchwały.

3. Integralnymi częściami niniejszej uchwały są:

- 1) rysunek planu dla obszaru „A” sporządzony w skali 1:1 000, stanowiący załącznik nr 1;
- 2) rysunek planu dla obszaru „B” sporządzony w skali 1:1 000, stanowiący załącznik nr 2;
- 3) rozstrzygnięcie o sposobie realizacji zapisanych w planie inwestycji z zakresu infrastruktury technicznej należących do zadań własnych gminy, stanowiące załącznik nr 3;
- 4) rozstrzygnięcie o sposobie rozpatrzenia uwag wniesionych do projektu planu, stanowiące załącznik nr 4;
- 5) dane przestrzenne obejmujące: lokalizację przestrzenną obszaru objętego aktem w postaci wektorowej w obowiązującym państwowym systemie odniesień przestrzennych, atrybuty zawierające informacje o akcie oraz część graficzną aktu w postaci cyfrowej reprezentacji z nadaną georeferencją w obowiązującym państwowym systemie odniesień przestrzennych, stanowiące załącznik nr 5.

§ 2. 1. W planie ustala się:

- 1) przeznaczenie terenów oraz linie rozgraniczające tereny o różnym przeznaczeniu lub różnych zasadach zagospodarowania;
- 2) zasady ochrony i kształtowania ładu przestrzennego;

- 3) zasady ochrony środowiska, przyrody i krajobrazu;
- 4) zasady kształtowania krajobrazu;
- 5) zasady kształtowania zabudowy oraz wskaźniki zagospodarowania terenu, maksymalną i minimalną intensywność zabudowy, jako wskaźnik powierzchni całkowitej zabudowy w odniesieniu do powierzchni działki budowlanej, minimalny udział procentowy powierzchni biologicznie czynnej w odniesieniu do powierzchni działki budowlanej, maksymalną wysokość zabudowy, minimalną liczbę miejsc do parkowania, w tym miejsca przeznaczone na parkowanie pojazdów zaopatrzonych w kartę parkingową i sposób ich realizacji oraz linie zabudowy i gabaryty obiektów;
- 6) granice i sposoby zagospodarowania terenów lub obiektów podlegających ochronie, na podstawie odrębnych przepisów;
- 7) szczegółowe zasady i warunki scalania i podziału nieruchomości objętych planem miejscowym;
- 8) szczególne warunki zagospodarowania terenów oraz ograniczenia w ich użytkowaniu, w tym zakaz zabudowy;
- 9) zasady modernizacji, rozbudowy i budowy systemów komunikacji i infrastruktury technicznej;
- 10) sposób i termin tymczasowego zagospodarowania, urządzania i użytkowania terenów;
- 11) granice terenów rozmieszczenia inwestycji celu publicznego o znaczeniu lokalnym i ponadlokalnym;
- 12) stawki procentowe, na podstawie których ustala się opłatę z tytułu wzrostu wartości nieruchomości w wyniku uchwalenia planu;
- 13) kolorystykę obiektów budowlanych oraz pokrycie dachów;
- 14) minimalną powierzchnię nowo wydzielonych działek budowlanych.

2. W planie nie ustala się:

- 1) zasady ochrony dziedzictwa kulturowego i zabytków, w tym krajobrazów kulturowych, oraz dóbr kultury współczesnej ze względu na brak w granicach obszaru objętego planem zabytków nieruchomych znajdujących się w gminnej ewidencji zabytków, zabytków archeologicznych, chronionych krajobrazów kulturowych oraz dóbr kultury współczesnej;
- 2) wymagań wynikających z potrzeb kształtowania przestrzeni publicznych, ze względu na brak określenia w/w przestrzeni w Studium uwarunkowań i kierunków zagospodarowania przestrzennego miasta i gminy Tarczyn, w granicach obszaru objętego planem;
- 3) granic i sposobów zagospodarowania terenów górniczych, a także obszarów szczególnego zagrożenia powodzią oraz obszarów osuwania się mas ziemnych, krajobrazów priorytetowych określonych w audycie krajobrazowym oraz w planach zagospodarowania przestrzennego województwa ze względu na brak powyższej problematyki.

§ 3. Ilekroć w uchwale jest mowa o:

- 1) **dachu płaskim** – należy przez to rozumieć dach jednospadowy, dwu spadowy lub wielospadowy o kącie nachylenia połaci dachowych nie większym niż 12°;
- 2) **linii rozgraniczającej** – należy przez to rozumieć oznaczoną na rysunku planu linię ciągłą, dzielącą obszar objęty planem na tereny o różnym przeznaczeniu lub różnych zasadach zagospodarowania;
- 3) **nieprzekraczalnej linii zabudowy** – należy przez to rozumieć wyznaczoną na rysunku planu i/lub określoną ustaleniami tekstu planu linię wyznaczającą najmniejszą dopuszczalną odległość zewnętrznej przegrody budynku od linii rozgraniczającej terenu; linia ta nie dotyczy:
 - a) przebudowy, nadbudowy, remontu, zmiany sposobu użytkowania i izolacji cieplnej budynków istniejących,
 - b) podziemnych części budynków,
 - c) balkonów, wykuszy, loggii, gzymsów, okapów, zadaszeń nad wejściami do budynków wysuniętych poza obrys nie więcej niż 2 m, schodów prowadzących do budynków, pochylni i podjazdów dla niepełnosprawnych;

- 4) **przeznaczeniu dopuszczalnym** – funkcje zagospodarowania lub zabudowy dopuszczone do realizacji łącznie z funkcjami przeznaczenia podstawowego, które uzupełniają przeznaczenie podstawowe;
- 5) **przeznaczeniu podstawowym** – należy przez to rozumieć przeznaczenie terenu pod funkcje, których udział w zagospodarowaniu lub zabudowie jest jedyny lub przeważający na działce budowlanej;
- 6) **terenie** – należy przez to rozumieć fragment obszaru planu o określonym przeznaczeniu lub zasadach zagospodarowania, wyznaczony na rysunku planu liniami rozgraniczającymi oraz oznaczony symbolem cyfrowo-literowym określającym numer i przeznaczenie terenu;
- 7) **udziale powierzchni biologicznie czynnej** – należy przez to rozumieć wyrażony procentowo udział terenu biologicznie czynnego w rozumieniu przepisów odrębnych w odniesieniu do powierzchni działki budowlanej;
- 8) **usługach** – należy przez to rozumieć działalność niepolegającą na wytwarzaniu dóbr metodami przemysłowymi, wykonywaną w samodzielnych obiektach budowlanych lub w wydzielonych pomieszczeniach w budynkach o innym przeznaczeniu;
- 9) **wiacie** – należy przez to rozumieć obiekt budowlany, niebędący budynkiem, składający się z konstrukcji dachowej wspartej na słupach, posiadający nie więcej niż trzy przegrody zewnętrzne, przy czym drzwi lub wrota wiaty uznaje się za przegrodę budowlaną.

§ 4. Dla poszczególnych terenów obowiązują łącznie ustalenia zawarte w Rozdziale 1, Rozdziale 2 i Rozdziale 4 uchwały oraz odpowiednie ustalenia szczegółowe zawarte w Rozdziale 3 uchwały.

§ 5. 1. Następujące oznaczenia graficzne na rysunku planu są obowiązującymi ustaleniami planu:

- 1) granica obszaru objętego planem miejscowym;
- 2) linie rozgraniczające tereny o różnym przeznaczeniu lub różnych zasadach zagospodarowania;
- 3) nieprzekraczalne linie zabudowy;
- 4) wymiarowanie odległości podane w metrach;
- 5) przeznaczenie terenów – oznaczenie cyfrowo-literowe identyfikujące tereny wyznaczone liniami rozgraniczającymi.

2. Pozostałe, niewymienione w ust. 1, oznaczenia graficzne na rysunku planu są oznaczeniami informacyjnymi.

Rozdział 2. Ustalenia ogólne dla całego obszaru

§ 6. Ustala się następujące **przeznaczenie terenów**:

- 1) teren zabudowy mieszkaniowej jednorodzinnej, oznaczony na rysunku planu symbolem **1.MN**;
- 2) teren zabudowy usługowej i mieszkaniowej jednorodzinnej, oznaczony na rysunku planu symbolem **1.UMN**;
- 3) teren zabudowy produkcyjnej i usługowej, oznaczony na rysunku planu symbolem **1.PU**;
- 4) teren wód powierzchniowych śródlądowych płynących – rów melioracyjny, oznaczony na rysunku planu symbolem **1.WS**;
- 5) teren drogi publicznej klasy głównej, oznaczony na rysunku planu symbolem **1.KDG**;
- 6) teren drogi publicznej klasy dojazdowej, oznaczony na rysunku planu symbolem **1.KDD**.

§ 7. **Zasady ochrony, kształtowania ład przestrzennego i krajobrazu:**

- 1) ustala się zasady lokalizacji budynków poprzez wyznaczenie na rysunku planu nieprzekraczalnych linii zabudowy w odległości:
 - a) nie mniejszej niż 10 m od linii rozgraniczającej terenu drogi publicznej klasy głównej, oznaczonej na rysunku planu symbolem 1.KDG,
 - b) 5 m od linii rozgraniczającej terenu drogi publicznej klasy dojazdowej, oznaczonej na rysunku planu symbolem 1.KDD,

- c) 10 m od linii rozgraniczającej terenu wód powierzchniowych śródlądowych płynących – rowu melioracyjnego, oznaczonego na rysunku planu symbolem 1.WS;
- 2) dla nieprzekraczalnych linii zabudowy nie wymienionych w pkt 1 ustala się odległość od linii rozgraniczających zgodną z rysunkiem planu;
 - 3) dopuszcza się możliwość lokalizacji zabudowy bezpośrednio przy granicy działki budowlanej jeśli nie koliduje to z wyznaczoną nieprzekraczalną linią zabudowy;
 - 4) ustala się maksymalną wysokość zabudowy zgodnie z ustaleniami szczegółowymi dla terenów;
 - 5) jeżeli ustalenia szczegółowe dla poszczególnych terenów nie stanowią inaczej, maksymalna wysokość zabudowy wynosi nie więcej niż 20 m;
 - 6) maksymalna wysokość zabudowy, o której mowa w pkt 4 i 5 nie dotyczy inwestycji celu publicznego z zakresu łączności publicznej;
 - 7) ustala się utrzymanie jednakowej lub podobnej kolorystyki pokryć dachowych dla wszystkich obiektów na działce budowlanej z zastosowaniem na dachach spadzistych pokryć w tonacji czerwieni, brązu lub grafitu;
 - 8) ustala się kolorystykę obiektów budowlanych:
 - a) o niskiej intensywności zabarwienia z preferencją dla odcieni ciepłych i dopuszczeniem barwy białej lub szarej albo naturalnej kolorystyki wynikającej ze stosowania na elewacji materiałów takich jak: drewno, cegła, kamień, szkło, blacha,
 - b) jednolitą kolorystykę budynków mających co najmniej jedną wspólną ścianę zewnętrzną,
 - c) budynków gospodarczych i garaży w dostosowaniu do kolorystyki zabudowy przeznaczenia podstawowego zlokalizowanego na tej działce.

§ 8. Zasady ochrony środowiska, przyrody i krajobrazu:

- 1) zakazuje się lokalizacji przedsięwzięć mogących znacząco oddziaływać na środowisko, z wyjątkiem:
 - a) dróg publicznych i związanych z nimi urządzeń,
 - b) urządzeń i obiektów infrastruktury technicznej,
 - c) zabudowy usługowej i mieszkaniowej wraz z towarzyszącą jej infrastrukturą,
 - d) zabudowy przemysłowej lub magazynowej, wraz z towarzyszącą jej infrastrukturą;
- 2) na obszarze objętym planem zakazuje się lokalizacji zakładów o zwiększonym lub dużym ryzyku wystąpienia poważnej awarii przemysłowej;
- 3) ustala się kwalifikację w zakresie dopuszczalnego poziomu hałasu w środowisku terenu oznaczonego na rysunku planu symbolem:
 - a) 1.MN jak dla terenu zabudowy mieszkaniowej jednorodzinnej,
 - b) 1.UMN jak dla terenu mieszkaniowo-usługowego;
- 4) na obszarze „A” znajdują się podziemne urządzenia melioracyjne – drenowania, dla których dopuszcza się przebudowę, zmianę przebiegu lub likwidację zgodnie z przepisami odrębnymi z zakresu prawa wodnego.

§ 9. Szczegółowe zasady i warunki scalania i podziału nieruchomości objętych planem miejscowym:

- 1) nie wskazuje się terenów przeznaczonych do przeprowadzenia scaleń i podziału nieruchomości na zasadach określonych w art. 22 ustawy o planowaniu i zagospodarowaniu przestrzennym;
- 2) w zakresie parametrów działek uzyskanych w wyniku scalenia i podziału nieruchomości, zgodnie z Działem III, Rozdziałem 2 ustawy o gospodarce nieruchomościami ustala się:
 - a) minimalną powierzchnię działki dla terenu oznaczonego na rysunku planu symbolem 1.MN nie mniejszą niż 800 m²,
 - b) minimalną powierzchnię działki dla terenów oznaczonych na rysunku planu symbolami 1.UMN i 1.PU nie mniejszą niż 1 000 m²,

- c) szerokość frontu działki dla terenów oznaczonych na rysunku planu symbolami 1.MN, 1.UMN nie mniejszą niż:
- 20 m – dla budynku wolno stojącego,
 - 16 m – dla budynku w zabudowie bliźniaczej,
- d) szerokość frontu działki dla terenu oznaczonego na rysunku planu symbolem 1.PU nie mniejszą niż 20 m,
- e) kąt położenia granic działki w stosunku do pasa drogowego 70° - 110° .

§ 10. Zasady modernizacji, rozbudowy i budowy systemów komunikacji:

- 1) zewnętrzne powiązania komunikacyjne obszarów objętych ustaleniami planu zapewniają:
 - a) droga publiczna klasy głównej, oznaczona na rysunku planu symbolem 1.KDG (ul. Piaseczyńska),
 - b) droga publiczna klasy dojazdowej, oznaczona na rysunku planu symbolem 1.KDD (ul. Długa);
- 2) obsługa komunikacyjna terenów z dróg publicznych i dróg wewnętrznych zlokalizowanych w granicach obszaru objętego planem i poza jego granicami, zgodnie z przepisami odrębnymi z zakresu dróg publicznych;
- 3) dopuszcza się realizację w granicach obszaru objętego planem dróg wewnętrznych, nie wyznaczonych na rysunku planu, zapewniających uzupełniającą obsługę w zakresie komunikacji dla nowo wydzielonych działek budowlanych o szerokości nie mniejszej niż 8,0 m;
- 4) w przypadku wydzielenia nieprzelotowej drogi wewnętrznej na końcu drogi należy wydzielić plac do zawracania samochodów o promieniu nie mniejszym niż 9 m lub o wymiarach nie mniejszych niż 12,5 x 12,5 m;
- 5) miejsca do parkowania należy realizować na terenie działki budowlanej, na której realizowana jest inwestycja, w liczbie wynikającej z następujących wskaźników:
 - a) dla budynku mieszkalnego jednorodzinnego nie mniej niż 2 miejsca do parkowania na każdy lokal mieszkalny i na każdy lokal usługowy,
 - b) dla lokali mieszkalnych zlokalizowanych w budynku usługowym nie mniej niż 2 miejsca do parkowania na każdy lokal mieszkalny,
 - c) dla budynku usług handlu nie mniej niż 5 miejsc do parkowania na każde rozpoczęte 100 m² powierzchni sprzedaży,
 - d) dla budynku usług gastronomii nie mniej niż 5 miejsc do parkowania na 20 miejsc konsumpcyjnych,
 - e) dla budynku usług hotelowych nie mniej niż 4 miejsca do parkowania na 10 miejsc hotelowych,
 - f) dla budynku usługowego niewymienionego w lit c-e nie mniej niż 2 miejsca do parkowania na każde rozpoczęte 100 m² powierzchni użytkowej usług,
 - g) dla zabudowy produkcyjnej, składów i magazynów nie mniej niż 3 miejsca do parkowania na 100 m² powierzchni użytkowej;
- 6) miejsca do parkowania należy obliczać oddzielnie dla każdej funkcji;
- 7) dla zabudowy mieszkaniowej jednorodzinnej dopuszcza się bilansowanie miejsc do parkowania na podjeździe do garażu;
- 8) nakaz uwzględnienia w zagospodarowaniu terenów miejsc postojowych przeznaczonych na parkowanie pojazdów zaopatrzonych w kartę parkingową w ilości zgodnej z obowiązującymi w tym zakresie przepisami odrębnymi z zakresu dróg publicznych.

§ 11. Zasady modernizacji, rozbudowy i budowy infrastruktury technicznej:

- 1) dopuszcza się budowę, modernizację, przebudowę oraz rozbudowę sieci, obiektów i urządzeń infrastruktury technicznej na całym obszarze objętym planem;
- 2) sieci infrastruktury technicznej należy lokalizować:

- a) w liniach rozgraniczających dróg, zgodnie z przepisami odrębnymi,
 - b) w pasie terenu pomiędzy linią rozgraniczającą drogi a nieprzekraczalną linią zabudowy, w drogach wewnętrznych, o których mowa w par. 10 pkt 3 lub wzdłuż granic działek budowlanych, z zachowaniem wzajemnych odległości od obiektów budowlanych i urządzeń uzbrojenia terenu, zgodnie z przepisami odrębnymi;
- 3) w zakresie **zaopatrzenia w wodę** ustala się:
- a) zaopatrzenie w wodę z sieci wodociągowej zlokalizowanej wzdłuż ul. Długiej i Piaseczyńskiej lub projektowanej sieci wodociągowej o średnicy przewodów nie mniejszej niż \varnothing 32 mm,
 - b) zapewnienie zaopatrzenia w wodę na cele przeciwpożarowe zgodnie z przepisami odrębnymi;
- 4) w zakresie **odprowadzania ścieków** ustala się:
- a) do czasu wyposażenia obszarów w system zbiorczej kanalizacji możliwość:
 - gromadzenia ścieków w szczelnych zbiornikach bezodpływowych na terenie działki budowlanej, z obowiązkiem zapewnienia okresowego wywozu zgromadzonych nieczystości do punktu zlewnego ścieków,
 - budowy przydomowych lub grupowych oczyszczalni,
 - b) docelowo obowiązek objęcia całego obszaru systemem kanalizacji zbiorczej o średnicy przewodów nie mniejszej niż \varnothing 32 mm,
 - c) zakaz odprowadzania nieoczyszczonych ścieków do gruntu oraz wód powierzchniowych i podziemnych;
- 5) w zakresie **odprowadzania wód opadowych i roztopowych** ustala się:
- a) obowiązek odprowadzania wód opadowych i roztopowych w granicach własnej działki lub do projektowanego systemu kanalizacji deszczowej o średnicy przewodów nie mniejszej niż \varnothing 32 mm,
 - b) wody opadowe lub roztopowe, ujęte w otwarte lub zamknięte systemy kanalizacyjne, pochodzące z powierzchni zanieczyszczonych o trwałej nawierzchni, w szczególności z terenów dróg i parkingów, powinny być oczyszczone w stopniu wymaganym w przepisach odrębnych,
 - c) możliwość wykorzystania, gromadzonych w zbiornikach retencyjnych, wód opadowych lub roztopowych do celów gospodarczych i przeciwpożarowych;
- 6) w zakresie **zasilania w energię elektryczną** ustala się:
- a) zasilanie z istniejącej i projektowanej sieci średniego i niskiego napięcia,
 - b) dopuszczenie lokalizacji urządzeń kogeneracji oraz wykorzystanie odnawialnych źródeł energii na potrzeby wytwarzania energii elektrycznej;
- 7) w zakresie **zaopatrzenia w gaz** ustala się:
- a) zaopatrzenie w gaz z projektowanej sieci gazowej o średnicy przewodów nie mniejszej niż \varnothing 32 mm, baterii butli lub zbiorników stałych gazu płynnego,
 - b) dopuszcza się wykorzystanie gazu w urządzeniach wytwarzających ciepło oraz urządzeniach kogeneracyjnych;
- 8) w zakresie **zaopatrzenia w ciepło** ustala się:
- a) zaopatrzenie z indywidualnych lub lokalnych źródeł ciepła przy zastosowaniu paliw charakteryzujących się niskimi wskaźnikami emisyjnymi spalanych w urządzeniach spełniających odpowiednie środowiskowe normy jakościowe emisji oraz energii elektrycznej lub projektowanej sieci ciepłowniczej o średnicy przewodów nie mniejszej niż \varnothing 32 mm,
 - b) dopuszczenie korzystania ze wspólnego źródła ciepła dla grupy obiektów,
 - c) dopuszczenie lokalizacji urządzeń kogeneracji oraz wykorzystanie odnawialnych źródeł energii na potrzeby wytwarzania energii cieplnej;
- 9) w zakresie **łączności publicznej** ustala się możliwość realizacji sieci, obiektów i urządzeń łączności publicznej na całym obszarze objętym planem;

10) w zakresie **gospodarki odpadami** ustala się gromadzenie i selekcję odpadów na nieruchomości w urządzeniach przystosowanych do ich gromadzenia, zgodnie z systemem gospodarowania odpadami przyjętym w gospodarce komunalnej gminy.

§ 12. Sposób i termin tymczasowego zagospodarowania, urządzania i użytkowania terenów – ustala się możliwość użytkowania terenów w sposób dotychczasowy do czasu ich zagospodarowania zgodnie z ustaleniami planu.

§ 13. Granice terenów rozmieszczenia inwestycji celu publicznego o znaczeniu lokalnym i ponadlokalnym – plan wyznacza tereny dróg publicznych klasy:

- 1) dojazdowej, oznaczone na rysunku planu symbolem 1.KDD, jako tereny rozmieszczenia inwestycji celu publicznego o znaczeniu lokalnym;
- 2) głównej, oznaczone na rysunku planu symbolem 1.KDG, jako tereny rozmieszczenia inwestycji celu publicznego o znaczeniu ponadlokalnym – wojewódzkim.

§ 14. Ustalenia dotyczące wysokości stawki procentowej, służącej naliczaniu jednorazowej opłaty od wzrostu wartości nieruchomości związanego z uchwaleniem planu – ustala się w wysokości:

- 1) 10% dla terenu oznaczonego na rysunku planu symbolem 1.MN 1.UMN i 1.PU;
- 2) 0% dla terenu oznaczonego na rysunku planu symbolem 1.WS, 1.KDG i 1.KDD.

Rozdział 3.

Ustalenia szczegółowe dla terenów

§ 15. Dla terenu oznaczonego na rysunku planu symbolem **1.MN** ustala się:

- 1) przeznaczenie podstawowe – zabudowa mieszkaniowa jednorodzinna;
- 2) przeznaczenie dopuszczalne:
 - a) zabudowa usługowa, w tym budynki zamieszkania zbiorowego stanowiące usługi związane z zakwaterowaniem,
 - b) sieci i urządzenia infrastruktury technicznej,
 - c) drogi wewnętrzne;
- 3) zasady kształtowania zabudowy i wskaźniki zagospodarowania terenu:
 - a) budynki mieszkalne jednorodzinne wolno stojące lub w zabudowie bliźniaczej,
 - b) dopuszczalne wolno stojące budynki usługowe,
 - c) dopuszczalne garaże i budynki gospodarcze,
 - d) linie zabudowy zgodnie z rysunkiem planu i ustaleniami zawartymi w par. 7 pkt 1,
 - e) maksymalna wysokość budynków i wiat:
 - budynki mieszkalne jednorodzinne nie większa niż 12 m,
 - budynki usługowe nie większa niż 8 m,
 - budynki gospodarcze i garaże nie większa niż 6 m,
 - wiaty nie większa niż 4 m,
 - f) minimalny udział procentowy powierzchni biologicznie czynnej w odniesieniu do powierzchni działki budowlanej 50%,
 - g) maksymalna powierzchnia zabudowy w odniesieniu do powierzchni działki budowlanej 40%,
 - h) minimalna intensywność zabudowy w odniesieniu do powierzchni działki budowlanej 0,01,
 - i) maksymalna intensywność zabudowy w odniesieniu do powierzchni działki budowlanej 0,8,
 - j) dachy płaskie, dwu lub wielospadowe, o nachyleniu połaci do 45°;
- 4) dopuszczalna powierzchnia nowo wydzielonych działek budowlanych nie mniejsza niż 800 m²;

5) możliwość wydzielania nowych działek budowlanych o powierzchni mniejszej niż określona w pkt 4 dla potrzeb:

- a) lokalizacji urządzeń infrastruktury technicznej,
- b) wydzielenia terenu pod drogi wewnętrzne.

§ 16. Dla terenu oznaczonego na rysunku planu symbolem **1.UMN** ustala się:

1) przeznaczenie podstawowe:

- a) zabudowa usługowa, w tym budynki zamieszkania zbiorowego stanowiące usługi związane z zakwaterowaniem,
- b) zabudowa mieszkaniowa jednorodzinna;

2) przeznaczenie dopuszczalne:

- a) zieleń urządzona,
- b) urządzenia infrastruktury technicznej,
- c) drogi wewnętrzne i parkingi;

3) zasady kształtowania zabudowy i wskaźniki zagospodarowania terenu:

- a) budynki usługowe wolno stojące,
- b) budynki mieszkalne jednorodzinne wolno stojące lub w zabudowie bliźniaczej,
- c) dopuszczalne garaże i budynki gospodarcze,
- d) linie zabudowy zgodnie z rysunkiem planu i ustaleniami zawartymi w par. 7 pkt 1 i 2,
- e) maksymalna wysokość budynków i wiat:
 - budynki usługowe i mieszkalne jednorodzinne nie większa niż 12 m,
 - budynki pozostałe nie większa niż 6 m,
 - wiaty nie większa niż 4 m,

f) minimalny udział powierzchni biologicznie czynnej w odniesieniu do powierzchni działki budowlanej 30%,

g) maksymalna wielkość powierzchni zabudowy w odniesieniu do powierzchni działki budowlanej 60%,

h) minimalna intensywność zabudowy w odniesieniu do powierzchni działki budowlanej 0,01,

i) maksymalna intensywność zabudowy w odniesieniu do powierzchni działki budowlanej 1,0,

j) dachy płaskie, dwu lub wielospadowe, o nachyleniu połąci do 45°;

4) dopuszczalna powierzchnia nowo wydzielonych działek budowlanych nie mniejsza niż 1 000 m²;

5) możliwość wydzielania nowych działek budowlanych o powierzchni mniejszej niż określona w pkt 4 dla potrzeb:

- a) lokalizacji urządzeń infrastruktury technicznej,
- b) wydzielenia terenu pod drogi wewnętrzne.

§ 17. Dla terenu oznaczonego na rysunku planu symbolem **1.PU** ustala się:

1) przeznaczenie podstawowe:

- a) zabudowa produkcyjna,
- b) zabudowa usługowa, w tym budynki zamieszkania zbiorowego stanowiące usługi związane z zakwaterowaniem;

2) przeznaczenie dopuszczalne:

- a) zieleń izolacyjna,

- b) sieci i urządzenia infrastruktury technicznej,
- c) drogi wewnętrzne i parkingi;
- 3) zasady kształtowania zabudowy i wskaźniki zagospodarowania terenu:
 - a) linie zabudowy zgodnie z rysunkiem planu i ustaleniami zawartymi w par. 7 pkt 1 i 2,
 - b) maksymalna wysokość zabudowy nie większa niż 15 m,
 - c) minimalny udział powierzchni biologicznie czynnej w odniesieniu do powierzchni działki budowlanej 20%,
 - d) maksymalna powierzchnia zabudowy w odniesieniu do działki budowlanej 70%,
 - e) minimalna intensywność zabudowy w odniesieniu do powierzchni działki budowlanej 0,01,
 - f) maksymalna intensywność zabudowy w odniesieniu do powierzchni działki budowlanej 1,5,
 - g) dachy płaskie lub dwuspadowe, o nachyleniu połąci do 30°, z dopuszczeniem dachów krzywoliniowych;
- 4) dopuszczalna powierzchnia nowo wydzielonych działek budowlanych nie mniejsza niż 1 000 m²;
- 5) możliwość wydzielania nowych działek budowlanych o powierzchni mniejszej niż określona w pkt 4 dla potrzeb:
 - a) lokalizacji urządzeń infrastruktury technicznej,
 - b) wydzielenia terenu pod drogi wewnętrzne.

§ 18. Dla terenu oznaczonego na rysunku planu symbolem **1.WS** ustala się:

- 1) przeznaczenie podstawowe – teren wód powierzchniowych śródlądowych płynących – rów melioracyjny;
- 2) przeznaczenie dopuszczalne – sieci i urządzenia infrastruktury technicznej;
- 3) zasady kształtowania zabudowy i wskaźniki zagospodarowania terenu:
 - a) dopuszczalna budowa, odbudowa, rozbudowa i przebudowa urządzeń wodnych i przedsięwzięć niezbędnych do ukształtowania przepływu wód,
 - b) dopuszczalna realizacja przejść i przejazdów przez teren.

§ 19. Dla terenu oznaczonego na rysunku planu symbolem **1.KDG** ustala się:

- 1) przeznaczenie podstawowe – teren drogi publicznej klasy głównej;
- 2) przeznaczenie dopuszczalne – sieci i urządzenia infrastruktury technicznej;
- 3) zasady i wskaźniki zagospodarowania terenu:

Lp.	Symbol terenu	Nazwa drogi	Parametry – szerokość pasa terenu w granicach planu	Informacje
1.	1.KDG	ul. Piaseczyńska	zmienna do 10,5 m zgodnie z rysunkiem planu	poszerzenie istniejącej drogi kategorii wojewódzkiej

§ 20. Dla terenu oznaczonego na rysunku planu symbolem **1.KDD** ustala się:

- 1) przeznaczenie podstawowe – teren drogi publicznej klasy dojazdowej;
- 2) przeznaczenie dopuszczalne – sieci i urządzenia infrastruktury technicznej;

3) zasady i wskaźniki zagospodarowania terenu:

Lp.	Symbol terenu	Nazwa drogi	Parametry – szerokość pasa terenu w granicach planu	Informacje
1.	1.KDD	ul. Długa	2,5 m z poszerzeniem w miejscu narożnego ścięcia linii rozgraniczającej na skrzyżowaniu zgodnie z rysunkiem planu	poszerzenie istniejącej drogi kategorii gminnej

Rozdział 4.

Przepisy końcowe

§ 21. Na obszarze objętym planem tracą moc ustalenia miejscowego planu zagospodarowania przestrzennego gminy Tarczyn, pow. Piaseczno, woj. mazowieckie przyjętego uchwałą Nr XX/147/03 Rady Miejskiej w Tarczynie z dnia 30 grudnia 2003 r. zmienionego uchwałą Nr XXVI/175/04 Rady Miejskiej w Tarczynie z dnia 15 marca 2004 r. (Dz. Urz. Woj. Maz. z dnia 2 kwietnia 2004r. Nr 75, poz.1898, poz. 1899) oraz uchwałą Nr IX/48/07 Rady Miejskiej w Tarczynie z dnia 5 czerwca 2007 r. (Dz. Urz. Woj. Maz. z dnia 15 czerwca 2007r. Nr 110, poz. 2826).

§ 22. Wykonanie uchwały powierza się Burmistrzowi Tarczyna.

§ 23. Uchwała podlega ogłoszeniu w Dzienniku Urzędowym Województwa Mazowieckiego.

§ 24. Uchwała wchodzi w życie po upływie 14 dni od dnia jej ogłoszenia w Dzienniku Urzędowym Województwa Mazowieckiego.

Przewodniczący Rady

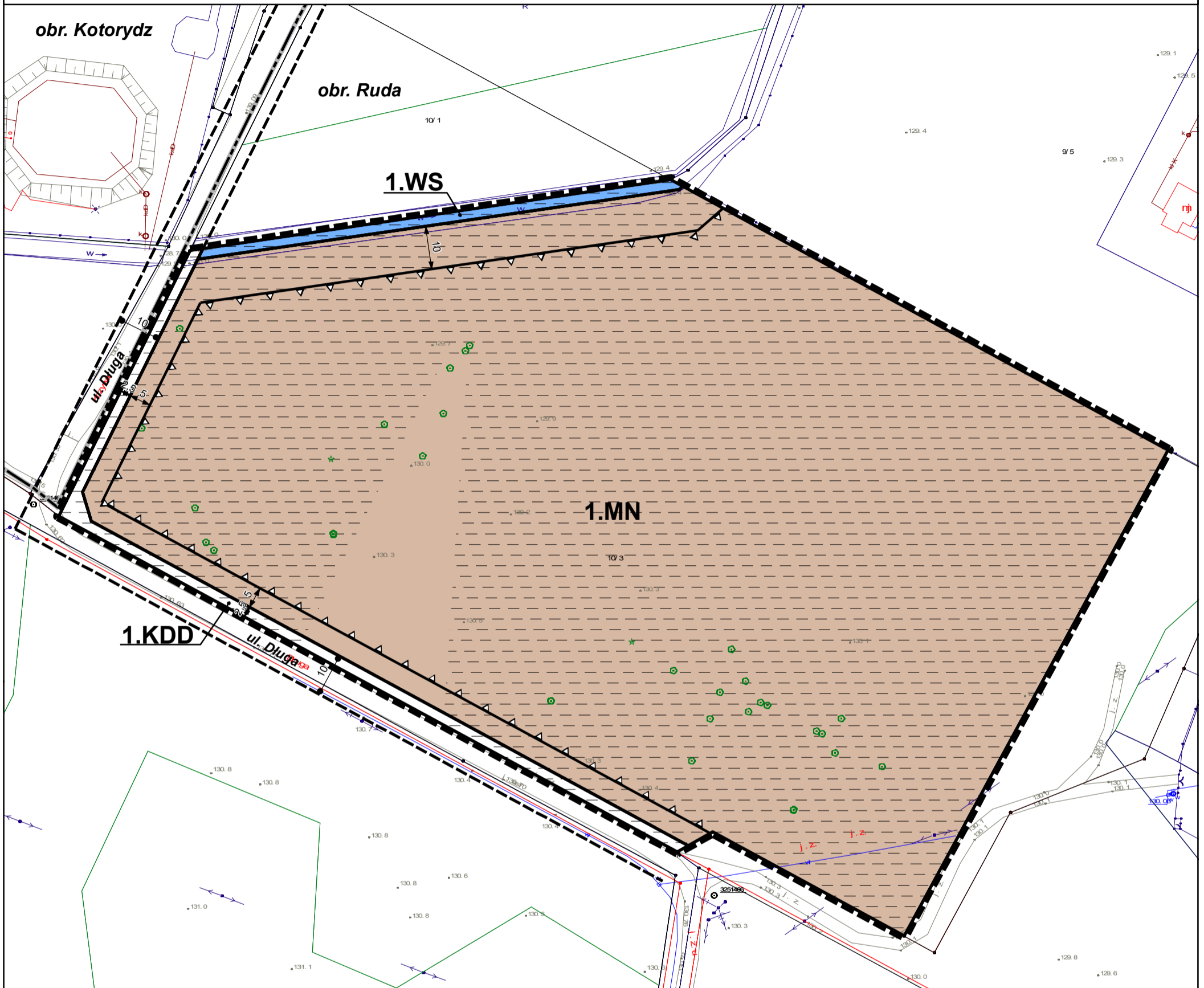
Mirosław Stanisław Faliszewski

MIEJSCOWY PLAN ZAGOSPODAROWANIA PRZESTRZENNEGO DLA CZĘŚCI OBRĘBU RUDA

- OBSZAR "A"

ZAŁĄCZNIK NR 1
DO UCHWAŁY NR XLIII/294/21
RADY MIEJSKIEJ W TARCZYNI
z dnia 11 sierpnia 2021 r.

SKALA 1:1 000
0 5 10 20 30 40 50 m



OZNACZENIA GRAFICZNE BĘDĄCE USTALENIAMI PLANU:

- — — — GRANICA OBSZARU OBJĘTEGO PLANEM MIEJSCOWYM
- — — — LINIE ROZGRANICZAJĄCE TERENY O RÓŻNYM PRZEZNACZENIU LUB RÓŻNYCH ZASADACH ZAGOSPODAROWANIA
- ▲ ▲ — NIEPRZEKRACZALNE LINIE ZABUDOWY
- ← 5 → WYMIAROWANIE ODLEGŁOŚCI PODANE W METRACH

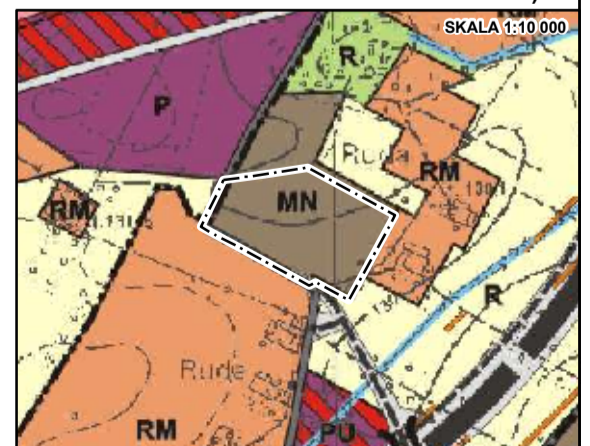
PRZEZNACZENIE TERENÓW:

- MN** TEREN ZABUDOWY MIESZKANIOWEJ JEDNORODZINNEJ
- KDD** TEREN DROGI PUBLICZNEJ KLASY DOJAZDOWEJ
- WS** TEREN WÓD POWIERZCHNIOWYCH ŚRÓDLĄDOWYCH – RÓW MELIORACYJNY

OZNACZENIA INFORMACYJNE LUB WSKAZUJĄ OBOWIĄZUJĄCE GRANICE OBSZARÓW USTANOWIONE ODRĘBNYMI AKTAMI PRAWNYMI:

- — — — GRANICA ADMINISTRACYJNA OBRĘBU EWIDENCYJNEGO
- — — — LINIE ROZGRANICZAJĄCE TERENY POZA OBSZAREM OBJĘTYM PLANEM
- 10 ● WYMIAROWANIE ODLEGŁOŚCI PODANE W METRACH
- — — — OBSZAR Z PODZIEMNYMI URZĄDZENIAMI MELIORACYJNYMI

WYRYS ZE STUDIUM UWARUNKOWAŃ
I KIERUNKÓW ZAGOSPODAROWANIA
PRZESTRZENNEGO GM. TARCZYŃ
(UCHWAŁA NR XXXIV/200/12 RADY MIEJSKIEJ
W TARCZYNI z dnia 28.11.2012 r. ze zm.)

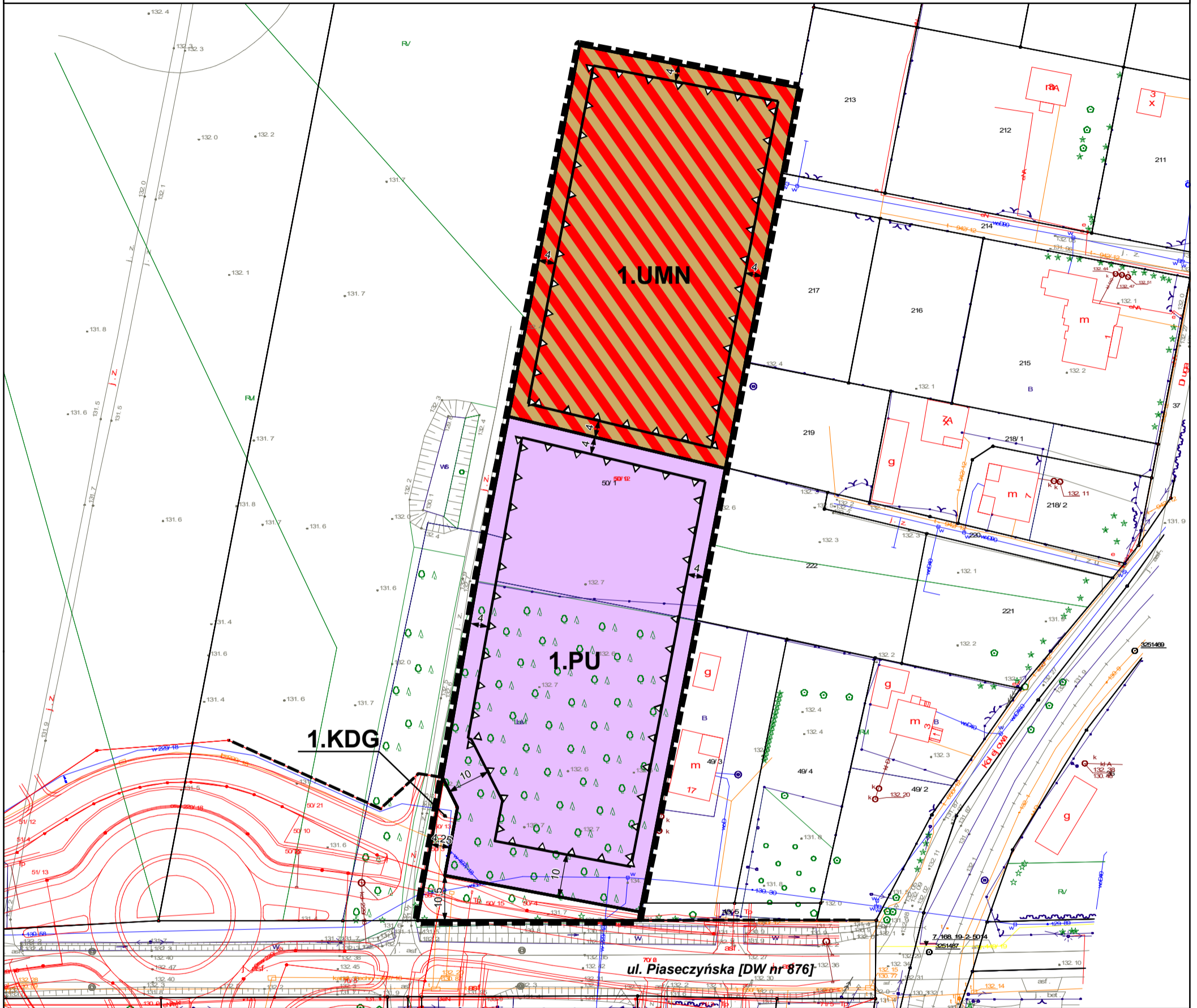
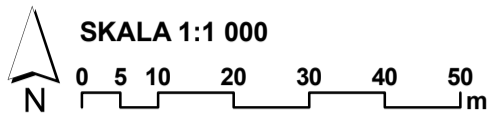


- — — — GRANICA OBSZARU OBJĘTEGO PLANEM MIEJSCOWYM
- MN** TERENY ZABUDOWY MIESZKANIOWEJ JEDNORODZINNEJ
- — — — DROGI GMINNE

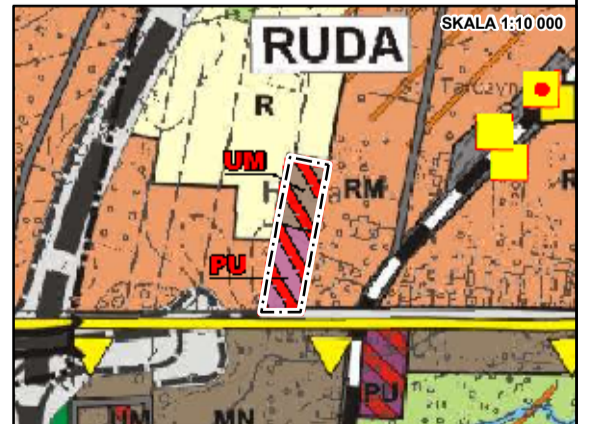
MIEJSCOWY PLAN ZAGOSPODAROWANIA PRZESTRZENNEGO DLA CZĘŚCI OBRĘBU RUDA

- OBSZAR "B"

**ZAŁĄCZNIK NR 2
DO UCHWAŁY NR XLIII/294/21
RADY MIEJSKIEJ W TARCZYNI
z dnia 11 sierpnia 2021 r.**



**WYRYS ZE STUDIUM UWARUNKOWAŃ
I KIERUNKÓW ZAGOSPODAROWANIA
PRZESTRZENNEGO GM. TARCZYŃ
(UCHWAŁA NR XXXIV/200/12 RADY MIEJSKIEJ
W TARCZYNI z dnia 28.11.2012 r. ze zm.)**



OZNACZENIA GRAFICZNE BĘDĄCE USTALENIAMI PLANU:

- GRANICA OBSZARU OBJĘTEGO PLANEM MIEJSCOWYM
- LINIE ROZGRANICZAJĄCE TERENY O RÓŻNYM PRZEZNACZENIU
LUB RÓŻNYCH ZASADACH ZAGOSPODAROWANIA
- ▲▲** NIEPRZEKRACZALNE LINIE ZABUDOWY
- ← 10 →** WYMIAROWANIE ODLEGŁOŚCI PODANE W METRACH

PRZEZNACZENIE TERENÓW:

- UMN** TEREN ZABUDOWY USŁUGOWEJ I MIESZKANIOWEJ JEDNORODZINNEJ
- PU** TEREN ZABUDOWY PRODUKCYJNEJ I USŁUGOWEJ
- KDG** TEREN DROGI PUBLICZNEJ KLASY GŁÓWNEJ

OZNACZENIA INFORMACYJNE:

- LINIE ROZGRANICZAJĄCE TERENY POZA OBSZAREM OBJĘTYM PLANEM

- GRANICA OBSZARU OBJĘTEGO PLANEM MIEJSCOWYM
- UM** TERENY ZABUDOWY USŁUGOWO-MIESZKANIOWEJ
- PU** TERENY ZABUDOWY PRODUKCYJNO-USŁUGOWEJ
- PROJEKTOWANA DROGA EKSPRESOWA S-7
- DROGI WOJEWÓDZKIE
- ▲▲** GRANICA WARSZAWSKIEGO OBSZARU
CHRONIONEGO KRAJOBRAZU

Załącznik Nr 3 do uchwały Nr XLIII/294/21
Rady Miejskiej w Tarczynie
z dnia 11 sierpnia 2021 r.

Rozstrzygnięcie o sposobie realizacji zapisanych w planie inwestycji z zakresu infrastruktury technicznej należących do zadań własnych gminy

Na podstawie art. 20 ust. 1 ustawy z dnia 27 marca 2003 r. o planowaniu i zagospodarowaniu przestrzennym (t.j. Dz. U. z 2021 r. poz. 741 z późn. zm.) Rada Miejska w Tarczynie rozstrzyga co następuje:

§ 1. Inwestycje z zakresu infrastruktury technicznej należące do zadań własnych gminy to budowa sieci wodociągowej i kanalizacyjnej.

§ 2. 1. Zadania z zakresu budowy sieci wodociągowej i kanalizacyjnej finansowane będą na podstawie aktualnie obowiązujących przepisów ustawy o zbiorowym zaopatrzeniu w wodę i zbiorowym odprowadzaniu ścieków z budżetu Gminy oraz dotacji z funduszy ochrony środowiska i funduszy unijnych lub na podstawie porozumień z innymi podmiotami.

3. Zadania z zakresu budowy sieci elektroenergetycznych i gazowych finansowane będą na podstawie aktualnie obowiązujących przepisów ustawy Prawo Energetyczne. Inwestycje z zakresu przesyłania i dystrybucji paliw gazowych, energii elektrycznej lub ciepła realizowane będą w sposób określony w aktualnie obowiązujących przepisach Prawa Energetycznego.

Załącznik Nr 4 do uchwały Nr XLIII/294/21
Rady Miejskiej w Tarczynie
z dnia 11 sierpnia 2021 r.

Rozstrzygnięcie o sposobie rozpatrzenia uwag wniesionych do projektu planu

Na podstawie art. 20 ust. 1 ustawy z dnia 27 marca 2003 r. o planowaniu i zagospodarowaniu przestrzennym (t.j. Dz. U. z 2021 r. poz. 741 z późn. zm.) Rada Miejska w Tarczynie rozstrzyga co następuje:

§ 1. W wyznaczonym terminie składania uwag (do 11 czerwca 2021 r.) podczas wyłożenia do publicznego wglądu projektu planu tj. od dnia 4 maja 2021 r. do dnia 28 maja 2021 r. nie wniesiono uwag.

Załącznik Nr 5 do uchwały Nr XLIII/294/21
Rady Miejskiej w Tarczynie
z dnia 11 sierpnia 2021 r.
Zalacznik5.xml

Dane przestrzenne, o których mowa w art. 67a ust. 3 i 5 ustawy z dnia 27 marca 2003 r. o planowaniu i zagospodarowaniu przestrzennym (j.t. Dz.U. z 2020 r. poz. 293 z późn. zm.) ujawnione zostaną po kliknięciu w ikonę