



# **Program usuwania wyrobów zawierających azbest z terenu Gminy Tarczyn na lata 2019-2032**

**Opracowany przez Zespół**

**WGS84 Polska Sp. z o.o.  
ul. Warszawska 14 lok.5  
05-822 Milanówek**

[www.wgs84.pl](http://www.wgs84.pl)

**Spis treści**

1. Wstęp .....	3
1.1. Cel i zadania <i>Programu usuwania wyrobów zawierających azbest z terenu Gminy Tarczyn</i> .....	4
1.2. Zgodność <i>Programu</i> z krajowymi i wojewódzkimi dokumentami programowymi .....	5
1.2.1. Program Oczyszczania Kraju z Azbestu na lata 2009-2032 .....	5
1.2.2. Plan gospodarki odpadami dla województwa mazowieckiego 2024 .....	6
1.2.3. Program usuwania wyrobów zawierających azbest z terenu województwa mazowieckiego .....	7
1.3. Azbest, właściwości i zastosowanie .....	8
1.4. Szkodliwy wpływ azbestu na zdrowie człowieka .....	11
2. Prawne aspekty użytkowania i usuwania wyrobów zawierających azbest .....	13
3. Inwentaryzacja wyrobów zawierających azbest na terenie Gminy Tarczyn .....	20
3.1. Ogólna charakterystyka Gminy Tarczyn .....	20
3.2. Metodyka przeprowadzenia inwentaryzacji .....	21
3.3. Analiza wyników inwentaryzacji wyrobów azbestowo-cementowych na terenie Gminy Tarczyn .....	23
3.3.1. Płyty azbestowo-cementowe stanowiące pokrycia dachowe obiektów budowlanych .....	23
3.3.2. Płyty azbestowo-cementowe w elewacjach budynków .....	23
3.3.3. Rury i złącza azbestowo-cementowe w sieciach .....	24
3.3.4. Drogi utwardzone odpadami zawierającymi azbest .....	24
3.4. Rozmieszczenie przestrzenne płyt azbestowo-cementowych, stanowiących pokrycia dachów i elewacji obiektów budowlanych .....	24
3.5. Stan techniczny wyrobów zawierających azbest .....	26
3.6. Struktura własnościowa obiektów, w których wykorzystywane są wyroby azbestowe .....	26
3.7. Obiekty użyteczności publicznej .....	27
4. Analiza aktualnego stanu użytkowania wyrobów zawierających azbest .....	28
5. Postępowanie z wyrobami i odpadami zawierającymi azbest .....	32
5.1. Podnoszenie świadomości ekologicznej mieszkańców .....	32
5.2. Działania informacyjno-edukacyjne wśród mieszkańców Gminy Tarczyn .....	32
5.3. Usuwanie wyrobów zawierających azbest .....	33
5.4. Unieszkodliwianie odpadów azbestowych .....	33
6. Harmonogram realizacji <i>Programu</i> .....	36
7. Koszty realizacji <i>Programu</i> .....	38
7.1. Akcje informacyjno-edukacyjne .....	38
7.2. Aktualizacja <i>Programu</i> .....	38
7.3. Koszty usunięcia i wymiany płyt azbestowo-cementowych z pokryć dachowych obiektów budowlanych .....	38
7.4. Całkowite koszty realizacji <i>Programu</i> .....	39
8. Źródła finansowania realizacji <i>Programu</i> .....	40
8.1. Wojewódzki Fundusz Ochrony Środowiska i Gospodarki Wodnej w Warszawie .....	40
8.2. Instrumenty oferowane przez BOŚ we współpracy z Wojewódzkim Funduszem Ochrony Środowiska i Gospodarki Wodnej w Warszawie .....	41
8.3. Bank BGŻ BNP Paribas S.A. ....	41
8.4. Struktura finansowania realizacji <i>Programu</i> .....	42
9. Monitoring procesu realizacji <i>Programu</i> .....	44
10. Podsumowanie .....	46
11. Wykorzystane akty prawne i materiały .....	48
12. Spis tabel, wykresów, map i załączników .....	50

## 1. Wstęp

Opracowanie niniejszego dokumentu związane jest z realizacją zapisów zawartych w *Programie Oczyszczania Kraju z Azbestu na lata 2009-2032* (przyjętego uchwałą Nr 39/2010 Rady Ministrów z dnia 15 marca 2010 r.), w którym wskazano, iż do zadań samorządu gminnego należy przygotowywanie i aktualizacja programów usuwania azbestu i wyrobów zawierających azbest.

*Program usuwania wyrobów zawierających azbest z terenu Gminy Tarczyn* (zwany w dalszej części dokumentu *Programem*) został opracowany na podstawie umowy zawartej pomiędzy Gminą Tarczyn i WGS84 Polska Sp. z o.o. *Program* składa się z dziesięciu rozdziałów:

- 1 **Wstęp**, w którym omówione zostały cele i zadania *Programu*, dokonano analizy zgodności *Programu* z dokumentami wyższego rzędu, wskazano właściwości azbestu i jego szkodliwego wpływu na zdrowie człowieka.
- 2 **Prawne aspekty użytkowania i usuwania wyrobów zawierających azbest**, w którym opisany został stan prawny w zakresie użytkowania, usuwania i składowania wyrobów zawierających azbest.
- 3 **Inwentaryzacja wyrobów azbestowo-cementowych na terenie Gminy Tarczyn**, gdzie scharakteryzowano Gminę Tarczyn, opisano metodykę wykonania inwentaryzacji, oszacowano ilość wyrobów zawierających azbest, przygotowano analizy wyników w podziale na rodzaje wyrobów azbestowo-cementowych, stopień pilności usunięcia azbestu i przestrzenne rozmieszczenie obiektów budowlanych, w których wykorzystano płyty azbestowo-cementowe.
- 4 **Analiza aktualnego stanu użytkowania wyrobów zawierających azbest**, w którym zamieszczono podsumowanie ilości wyrobów azbestowo-cementowych na terenie Gminy Tarczyn.
- 5 **Postępowanie z wyrobami i odpadami zawierającymi azbest**, w którym omówiono potencjalne działania informacyjne, określono miejsce, w którym można uzyskać informacje o firmach, prowadzących działalność w zakresie usuwania azbestu z terenu Gminy Tarczyn oraz przedstawiono informacje o składowiskach, przyjmujących odpady azbestowe.
- 6 **Harmonogram realizacji *Programu* w latach 2019-2032**, w którym okres usunięcia azbestu do 2032 r. został podzielony na etapy, a zadania do wykonania

ustalono jako organizacyjne, inwestycyjne, informacyjne i edukacyjne.

- 7 **Koszty realizacji Programu**, w którym oszacowano całkowite koszty usunięcia wyrobów azbestowo-cementowych z terenu Gminy Tarczyn
- 8 **Źródła finansowania realizacji Programu**, w którym wskazano potencjalne źródła finansowania bezpiecznego usuwania wyrobów zawierających azbest.
- 9 **Monitoring procesu realizacji Programu**, w którym zaproponowano wskaźniki oceny wdrażania Programu.
- 10 **Podsumowanie.**

### **1.1. Cel i zadania Programu usuwania wyrobów zawierających azbest z terenu Gminy Tarczyn**

Celem opracowania Programu usuwania wyrobów zawierających azbest z terenu Gminy Tarczyn jest zaplanowanie bezpiecznego dla zdrowia mieszkańców i środowiska naturalnego usunięcia wyrobów zawierających azbest z obszaru Gminy do końca 2032 r. Realizacji tego celu służą następujące zagadnienia:

1. identyfikacja skali zjawiska poprzez określenie ilości i rodzaju wyrobów azbestowych, jakie są wykorzystywane na terenie Gminy Tarczyn,
2. przedstawienie aspektów prawnych użytkowania i usuwania wyrobów zawierających azbest,
3. opracowanie harmonogramu usuwania wyrobów azbestowych,
4. określenie możliwych źródeł finansowania prac związanych z sukcesywnym usuwaniem wyrobów zawierających azbest z terenu Gminy Tarczyn,
5. określenie listy firm prowadzących działalność w zakresie usuwania wyrobów azbestowych z terenu Gminy Tarczyn,
6. przygotowanie listy składowisk odpadów niebezpiecznych, przyjmujących odpady zawierające azbest.

Niniejszy Program zakłada realizację zadań inwestycyjnych, zmierzających do oczyszczenia terenów Gminy Tarczyn z wyrobów zawierających azbest (usuwanie płyt azbestowo-cementowych z pokryć dachowych i elewacji obiektów budowlanych) oraz pozainwestycyjnych, polegających na:

- a) organizacji kampanii informacyjnych o szkodliwości azbestu oraz bezpiecznym użytkowaniu i usuwaniu wyrobów zawierających azbest,
- b) wdrożeniu monitoringu realizacji Programu usuwania wyrobów zawierających azbest z terenu Gminy Tarczyn,

- c) podjęciu działań w kierunku pozyskania środków finansowych ze źródeł zewnętrznych dla wsparcia usuwania wyrobów zawierających azbest i ich unieszkodliwiania,
- d) okresowej weryfikacji i aktualizacji *Programu*.

## 1.2. Zgodność *Programu* z krajowymi i wojewódzkimi dokumentami programowymi

Zapisy *Programu usuwania wyrobów zawierających azbest z terenu Gminy Tarczyn* są zgodne z kierunkami wyznaczonymi w:

1. Programie Oczyszczania Kraju z Azbestu na lata 2009-2032, Planie gospodarki odpadami dla województwa mazowieckiego 2024
2. Programie usuwania wyrobów zawierających azbest z terenu województwa mazowieckiego.

### 1.2.1. Program Oczyszczania Kraju z Azbestu na lata 2009-2032

W *Programie Oczyszczania Kraju z Azbestu na lata 2009-2032*, przyjętym uchwałą Rady Ministrów Rzeczypospolitej Polskiej Nr 39/2010 z dnia 15 marca 2010 r., zostały postawione następujące cele:

1. usunięcie i unieszkodliwienie wyrobów zawierających azbest,
2. minimalizacja negatywnych skutków zdrowotnych powodowanych kontaktem z włóknami azbestu,
3. likwidacja szkodliwego oddziaływania azbestu na środowisko.

Zadania niezbędne do oczyszczenia kraju z azbestu do 2032 r. zostały podzielone na: legislacyjne, edukacyjno-informacyjne, ochrony zdrowia, monitorowania realizacji *Programu* oraz działania w zakresie usuwania wyrobów zawierających azbest z obiektów budowlanych, budowy składowisk oraz instalacji do unieszkodliwiania wyrobów azbestowych.

Szacuje się, że na terenie kraju nadal użytkowanych jest ok. 14,5 mln ton wyrobów zawierających azbest. Przyjęto, iż proces usuwania azbestu będzie przebiegał etapami. Wskazano na konieczność budowy 56 składowisk odpadów lub kwater przystosowanych do składowania odpadów zawierających azbest.

Zgodnie z zapisami *Programu* do zadań samorządu gminnego należy:

1. gromadzenie informacji o ilości, rodzaju i miejscach występowania wyrobów zawierających azbest oraz przekazywanie jej do marszałka województwa z wykorzystaniem dostępnego narzędzia informatycznego,
2. przygotowywanie i aktualizacja programów usuwania azbestu i wyrobów zawierających azbest, także w ramach planów gospodarki odpadami,

3. inspirowanie właściwej postawy obywateli w zakresie obowiązków związanych z usuwaniem wyrobów zawierających azbest,
4. współpraca z marszałkiem województwa w zakresie inwentaryzacji oraz opracowywania programów usuwania wyrobów azbestowych, w szczególności w zakresie lokalizacji składowisk odpadów zawierających azbest oraz urządzeń przewoźnych do przetwarzania odpadów zawierających azbest,
5. współpraca z mediami w celu propagowania odpowiednich inicjatyw społecznych oraz rozpowszechniania informacji dotyczących zagrożeń powodowanych przez azbest,
6. współpraca z organizacjami społecznymi wspierającymi realizację *Programu*,
7. współpraca z organami kontrolnymi.

### 1.2.2. Plan gospodarki odpadami dla województwa mazowieckiego 2024

*Plan gospodarki odpadami dla województwa mazowieckiego 2024* został przyjęty uchwałą Nr 3/19 Sejmiku Województwa Mazowieckiego z dnia 22 stycznia 2019 r.

W *Planie* za najważniejsze problemy w zakresie odpadów azbestowych uznano:

- niepełną liczbę planów sytuacyjnych rozmieszczenia wyrobów zawierających azbest oraz kompletnych rejestrów obiektów budowlanych zawierających azbest i miejsc narażenia na działanie azbestu w gminach,
- brak pełnej inwentaryzacji zastosowanych wyrobów zawierających azbest oraz niedostateczna liczba przeprowadzonych kontroli stanu nieruchomości, obiektów, urządzeń budowlanych, instalacji przemysłowych lub innych miejsc zawierających azbest przez większość osób fizycznych i prawnych, będących ich właścicielami, zarządcami lub użytkownikami wieczystymi,
- niepełne informacje o ilości usuniętych wyrobów zawierających azbest,
- niewystarczająca liczba składowisk do składowania azbestu na terenie województwa mazowieckiego i nie stosowanie wynikającej z art. 20 ust. 2 ustawy o odpadach zasady bliskości (przetwarzanie odpadów w miejscu powstania lub przekazywanie do najbliższej położonych miejsc, w których mogą być przetworzone), co w głównej mierze podyktowane jest względami ekonomicznymi (koszty składowania odpadów),
- trudności w pozyskaniu dofinansowania (co jest najbardziej dotkliwe w przypadku indywidualnych gospodarstw domowych), niewystarczająca ilość tego typu środków oraz brak możliwości dofinansowywania nowych pokryć dachowych – koszt nowego pokrycia z reguły znacznie przewyższa kwotę jaką należy wydać na pozostałe działania (demontaż, transport i unieszkodliwianie odpadów zawierających azbest),
- niska świadomość ekologiczna mieszkańców województwa w zakresie bezpiecznego użytkowania i usuwania wyrobów zawierających azbest.

W *Planie* wskazano, że w 2016 r. na terenie województwa mazowieckiego

zinwentaryzowano łącznie 1 077 961,97 Mg wyrobów zawierających azbest, z czego nadal wykorzystywanych jest 989 491,23 Mg, przy czym większość przez osoby fizyczne. Najwięcej azbestu wykorzystywane jest w postaci płyt azbestowo-cementowych falistych i płaskich. Do pozostałych wyrobów należą rury i złącza azbestowe oraz izolacje natryskowe zawierające azbest.

W *Planie* założono, że proces usuwania wyrobów azbestowych będzie zgodny z założeniami określonymi w Programie Oczyszczania Kraju z Azbestu na lata 2009–2032 i powinien być zakończony do końca 2032 roku.

Przyjęte cele na okres realizacji Planu gospodarki odpadami dla województwa mazowieckiego 2024 oraz inne istotne informacje w tym zakresie przedstawiono w Programie usuwania wyrobów zawierających azbest z terenu województwa mazowieckiego.

### **1.2.3. Program usuwania wyrobów zawierających azbest z terenu województwa mazowieckiego**

*Program usuwania wyrobów zawierających azbest z terenu województwa mazowieckiego* stanowi załącznik nr 3 do *Planu gospodarki odpadami dla województwa mazowieckiego 2024*, przyjętego uchwałą Nr 3/19 Sejmiku Województwa Mazowieckiego z dnia 22 stycznia 2019 r.

Głównym celem *Programu* jest doprowadzenie do całkowitego usunięcia do 2032 r. wyrobów zawierających azbest z terenu województwa mazowieckiego poprzez stopniową eliminację tych wyrobów oraz ich bezpieczne unieszkodliwienie. W *Programie* ocenione zostały dotychczasowe postępy w usuwaniu wyrobów azbestowych w województwie mazowieckim, wyznaczono cele na okres realizacji Planu gospodarki odpadami dla województwa mazowieckiego 2024 oraz opracowano harmonogram rzeczowo-finansowy realizacji programu wraz z monitoringiem jego realizacji.

W *Programie* uszczegółowione zostały zapisy zawarte w dokumencie głównym. Według stanu na dzień 31 grudnia 2016 r. z Bazy Azbestowej korzystało 306 z 314 gmin i miast województwa mazowieckiego, tj. 97,46 % jednostek samorządowych Mazowsza. Na terenie województwa mazowieckiego zinwentaryzowano 1 077 961,970 Mg wyrobów zawierających azbest. Do unieszkodliwienia pozostało 989 491,230 Mg. Wskazano, że na terenie Gminy Tarczyn znajduje się 17 917,265 Mg wyrobów azbestowych pozostałych do unieszkodliwienia, będących własnością osób fizycznych i prawnych.

### 1.3. Azbest, właściwości i zastosowanie

Azbesty są minerałami naturalnie występującymi w przyrodzie, należącymi do dwóch grup: azbestów serpentynowych i azbestów amfibolowych. Do grupy serpentynów należy azbest chryzotylowy (azbest biały), natomiast w grupie azbestów amfibolowych znaczenie mają dwie odmiany: azbest amozytowy (azbest brązowy) i azbest krokidolitowy (azbest niebieski). Wszystkie odmiany azbestu krystalizowały się w postaci cienkich, wydłużonych monokryształów, których długość może niekiedy dochodzić do kilkudziesięciu centymetrów.

Z punktu widzenia chemicznego, azbesty są uwodnionymi krzemianami magnezu:

chryzotyl	$Mg_6[(OH)_8Si_4O_{10}]$
krokidolit	$Na_2Fe_3Fe_2[(OH)Si_4O_{11}]_2$
amozyt	$(Fe,Mg)_7[(OH)Si_4O_{11}]_2$
antiofillit	$(Mg,Fe)_7[(OH)Si_4O_{11}]_2$
tremolit	$Ca_2Mg_5[(OH)Si_4O_{11}]_2$
aktynolit	$Ca_2(Mg)[(OH)Si_4O_{11}]_2$

Azbest chryzotylowy krystalizuje się w postaci rurek, a azbesty amfibolowe przyjmują formę grubszych, pręcikowatych kryształów. Włókna azbestu są wiązkami zbudowanymi z dużej liczby (nawet do kilku tysięcy, a niekiedy nawet kilkudziesięciu tysięcy) włókien elementarnych. W tych wiązkach pojedyncze kryształy azbestu są spojone za pomocą węgla wapniowego.

Największe zastosowanie przemysłowe miał azbest serpentynowy (chryzotylowy), tworzący cienkie żyły w serpentynitach, o giętkich włóknach (do 0,1  $\mu m$  grubości), odpornych na działanie czynników chemicznych, wysokich temperatur oraz na ścieranie, a także źle przewodzących ciepło i elektryczność. Używany był do wyrobu tkanin ogniotrwałych, okładzin ciernych, szczęk hamulcowych, farb ogniotrwałych, materiałów izolacyjnych oraz niepalnych materiałów budowlanych.

Azbest amfibolowy charakteryzuje się dużą kwasoodpornością. Jest znacznie mniej rozpowszechniony w przyrodzie. Wykorzystywany był w przemyśle chemicznym.

Pomimo, iż występowanie azbestu w przyrodzie jest stosunkowo powszechne, tylko w kilku miejscach na świecie prowadzona była eksploatacja azbestu na skalę przemysłową. Polska nie posiada złóż azbestu nadających się do eksploatacji przemysłowej.

Wyrób zawierający azbest to każdy wyrób, w którym zawartość azbestu jest równa lub większa od 0,1%. Wyroby azbestowe klasyfikowane są w dwóch klasach, biorąc pod uwagę kryterium zawartości azbestu, stosowane spoiwo oraz gęstość objętościową wyrobu:

1. klasa I (wyroby miękkie), których gęstość objętościowa jest mniejsza niż 1.000 kg/m<sup>3</sup>,

zawierające powyżej 20% (do 100% azbestu). Wyroby te łatwo ulegają uszkodzeniom mechanicznym, czemu towarzyszy znaczna emisja włókien azbestu do otoczenia. Najczęściej stosowane w tej klasie były wyroby tekstylne z azbestu, używane przez pracowników w celach ochronnych, koce gaśnicze, szczeliwa plecione, tektury uszczelkowe, materiały i wykładziny cierne.

2. klasa II (wyroby twarde), których gęstość objętościowa jest większa niż 1.000 kg/m<sup>3</sup>, zawierające poniżej 20% azbestu. W wyrobach tych włókna azbestowe są mocno związane, a w przypadku mechanicznego uszkodzenia, np. pęknięcia, ma miejsce stosunkowo niewielka emisja azbestu do otoczenia w porównaniu z wyrobami klasy I. Niebezpieczeństwo dla zdrowia ludzi i środowiska stwarza mechaniczna obróbka tych wyrobów oraz rozbijanie w wyniku zrzucania w trakcie prac remontowych<sup>1</sup>. Wyroby azbestowe znalazły zastosowanie m.in. w budownictwie mieszkaniowym.

W pokryciach dachowych wykorzystano płyty faliste, płyty prasowane typu karo oraz gąsiorzy, a w elewacjach stosowano następujące materiały:

- płyty barwne, autoklawizowane typu acekol, kolorys, pikolorys,
- płyty azbestowo-cementowe, prasowane, płaskie, okładzinowe,
- płyty lignocementowe modyfikowane,
- płyty prasowane typu karo.

W konstrukcji sufitów podwieszanych, słupów i rygli, ścian osłonowych, obudów szybów dźwigowych i ścian klatek schodowych wykorzystywano płyty ogniochronne wykonane z wyrobów zawierających azbest („sokalit”, „pyral”, tynki z dodatkiem azbestu i natryski masy ogniochronnej), a jako izolacje termiczne (ognioodporne) i akustyczne w obiektach użyteczności publicznej stosowano tynki z dodatkiem azbestu oraz natryskowe masy ogniochronne.

Rury wykonane z wyrobów zawierających azbest wykorzystywano jako rury ciśnieniowe w wodociągach oraz rury grawitacyjne w kanalizacji.

W ciepłownictwie zastosowano miękkie wyroby azbestowe, tj.:

- szczeliwa azbestowo-kauczukowe („polonit”, „gambit”),
- płaszcze azbestowo-cementowe o zawartości azbestu powyżej 50% i płaszcze azbestowo-gipsowe,
- sznury i tektury azbestowe.

Szczeliwa azbestowo-kauczukowe „polonit” stosowano jako płyty i uszczelki do połączeń armatury prowadzącej wodę o wysokich parametrach lub parę, gazy obojętne i aktywne, roztwory soli nieorganicznych i organicznych. Szczeliwa azbestowo-cementowe

<sup>1</sup> „Zbiór przepisów i procedur dotyczących bezpiecznego postępowania z wyrobami zawierającymi azbest”, Ministerstwo Gospodarki, Warszawa, 2001

„gambit” stosowano jako płyty i uszczelki do uszczelniania stałych elementów maszyn i urządzeń pracujących w środowiskach, w których występuje para wodna, woda i wysoka temperatura do 500°C.<sup>2</sup>

---

<sup>2</sup> *Gminny plan usuwania wyrobów zawierających azbest – wzór, Ministerstwo Gospodarki, Warszawa, 2007*

#### 1.4. Szkodliwy wpływ azbestu na zdrowie człowieka

Chorobotwórcze działanie azbestu jest wynikiem wdychania włókien zawieszonych w powietrzu. Szczególną cechą azbestu jest to, że włókna gromadzą się i pozostają w tkance płucnej w ciągu całego życia. Zmiany chorobowe mogą pojawić się po kilku lub nawet kilkudziesięciu latach.

Biologiczna agresywność pyłu azbestowego jest zależna od stopnia penetracji i ilości włókien, zatrzymanych w dolnej części układu oddechowego. Wynika to głównie z fizycznych i aerodynamicznych cech włókien. Duże znaczenie ma średnica włókien. Włókna cienkie, o średnicy poniżej 3 mikrometrów, przenoszone są łatwiej i docierają do końcowych odcinków dróg oddechowych, a włókna grube, o średnicy powyżej 5 mikrometrów, zatrzymują się w górnych odcinkach dróg oddechowych. Skręcone włókna chryzotyłu o dużej średnicy, mają tendencję do zatrzymywania się wyżej, w porównaniu z igłowymi włóknami azbestów amfibolowych, z łatwością przenikających do obwodowych części płuc.

Największe zagrożenie dla organizmu ludzkiego stanowią włókna respirabilne, dostające się z powietrzem do pęcherzyków płucnych, o średnicy mniejszej od 3 mikrometrów. Według danych zawartych w publikacjach Światowej Organizacji Zdrowia, najważniejszą cechą determinującą zdolność włókien do wywołania nowotworów są ich fizyczne wymiary, czyli średnica poniżej 3 mikrometrów oraz długość powyżej 5 mikrometrów. Nie istnieją dowody, że jeden z typów azbestu niesie ze sobą większe ryzyko zachorowań niż inny, więc wszystkie typy azbestu traktowane są jako powodujące takie samo ryzyko raka płuc. Pomimo istnienia normatywów stężenia włókien azbestu w powietrzu, nie można określić dawki progowej pyłu dla rakotwórczego działania azbestu<sup>3</sup>.

Pomiędzy pierwszym narażeniem a pojawieniem się objawów chorobowych związanych z ekspozycją na azbest najczęściej mija długi okres czasu, co oznacza, że aktualnie wykrywane są skutki zdarzeń, które miały miejsce 20-40 lat temu. Główną patologią zawodową pracowników zakładów przetwarzających azbest jest azbestoza, czyli śródmiąższowe zwłóknienie tkanki płucnej. Włókna azbestowe mogą zalegać w tkance płucnej przez długi okres, a proces zwłóknieniowy może pojawić się po wielu latach od ustania narażenia. Pylica azbestowa może zwiększyć wystąpienie raka płuc i międzybłoniaka opłucnej lub otrzewnej.

Rak płuc jest najbardziej powszechnym nowotworem złośliwym powodowanym przez azbest. Zagrożenie wystąpieniem raka płuc w badanych populacjach, zawodowo narażonych na pył azbestu wykazuje duże zróżnicowanie w zależności od typu włókna, technologii przetwórstwa, zawartości włókien respirabilnych w pylu, średnicy, długości, kształtu włókna,

<sup>3</sup> „Azbest. Ekspozycja zawodowa i środowiskowa.”, pod red. Neonili Szeszeni-Dąbrowskiej, Łódź, 2004

stężenia pyłu, liczby lat pracy w warunkach natężenia i ogólnej dawki pyłu<sup>4</sup>. Oba nowotwory, zarówno rak płuc, jak i międzybłoniak opłucnej, rozwijają się gwałtownie i charakteryzują się krótką przeżywalnością.

Nadal istnieje ryzyko narażenia na kontakt z wyrobami zawierającymi azbest w budynkach, urządzeniach i instalacjach poprzez:

- niewłaściwe składowanie odpadów azbestowych,
- użytkowanie wyrobów azbestowych, prowadzące do zanieczyszczenia powietrza pyłem azbestowym np. w wyniku: korozji i mechanicznych uszkodzeń płyt azbestowo-cementowych, ścierania tarcz sprzęgłowych i hamulcowych,
- niewłaściwe usuwanie z dachów i elewacji wyrobów zawierających azbest,
- powietrze z urządzeń grzewczych, wentylacyjnych, klimatyzacyjnych i izolacji zawierających azbest.

---

<sup>4</sup> Tamże

## 2. Prawne aspekty użytkowania i usuwania wyrobów zawierających azbest

### Azbest jako substancja szczególnie niebezpieczna

W ustawie z dnia 27 kwietnia 2001 r. - Prawo ochrony środowiska (Dz. U. z 2019 r. poz. 1936 z późn. zm.) zabroniono wprowadzania do obrotu lub ponownego wykorzystywania substancji stwarzających szczególne zagrożenie dla środowiska, w tym azbestu.

Substancje stwarzające szczególne zagrożenie dla środowiska powinny być wykorzystywane, przemieszczane i eliminowane przy zachowaniu środków ostrożności, a instalacje lub urządzenia, w których jest lub był wykorzystywany azbest, powinny zostać oczyszczone lub unieszkodliwione. Do instalacji lub urządzeń, co do których istnieje podejrzenie, iż były w nich wykorzystywane substancje stwarzające szczególne zagrożenie dla środowiska, stosuje się wymagania dotyczące postępowania z instalacjami i urządzeniami, w których były lub są wykorzystywane te substancje.

Na mocy *Rozporządzenia Ministra Gospodarki z dnia 13 grudnia 2010 r. w sprawie wymagań w zakresie wykorzystywania wyrobów zawierających azbest oraz wykorzystywania i oczyszczania instalacji lub urządzeń, w których były lub są wykorzystywane wyroby zawierające azbest* (Dz. U. z 2011 r. Nr 8, poz. 31), wyroby zawierające azbest mogą być wykorzystywane w sposób niestwarzający zagrożenia dla zdrowia ludzi i środowiska w terminie do **dnia 31 grudnia 2032 r.**

W *Rozporządzeniu Ministra Środowiska z dnia 9 grudnia 2014 r. w sprawie katalogu odpadów* (Dz. U. z 2014 r., poz. 1923) odpady azbestowe zostały umieszczone w następujących grupach:

- 06 07 01\* Odpady azbestowe z elektrolizy
- 06 13 04\* Odpady z przetwarzania azbestu
- 10 11 81\* Odpady zawierające azbest
- 10 13 09\* Odpady zawierające azbest z produkcji elementów cementowo-azbestowych
- 10 13 10 Odpady z produkcji elementów cementowo-azbestowych inne niż wymienione w 10 13 09
- 15 01 11\* Opakowania z metali zawierające niebezpieczne porowate elementy wzmocnienia konstrukcyjnego (np. azbest), włącznie z pustymi pojemnikami ciśnieniowymi
- 16 01 11\* Okładziny hamulcowe zawierające azbest
- 16 02 12\* Zużyte urządzenia zawierające wolny azbest
- 17 06 01\* Materiały izolacyjne zawierające azbest
- 17 06 05\* Materiały budowlane zawierające azbest

## Obowiązki właściciela nieruchomości

Wyroby zawierające azbest, instalacje lub urządzenia zawierające azbest, drogi utwardzone odpadami zawierającymi azbest, rury azbestowo-cementowe oraz usunięte wyroby zawierające azbest powinny być inwentaryzowane poprzez sporządzenie spisu z natury.<sup>5</sup> Wykorzystujący wyroby azbestowe powinien ująć wynik inwentaryzacji w „Informacji o wyrobach zawierających azbest” (załącznik 2). Corocznie w terminie **do dnia 31 stycznia** osoba fizyczna, nieprowadząca działalności gospodarczej, powinna przedłożyć wynik inwentaryzacji odpowiednio wójtowi, burmistrzowi lub prezydentowi miasta, a przedsiębiorcy i osoby fizyczne, prowadzące działalność gospodarczą - właściwemu marszałkowi województwa.

Właściciel, użytkownik wieczysty lub zarządca nieruchomości, a także obiektu, urządzenia budowlanego, instalacji przemysłowej lub innego miejsca zawierającego azbest, powinien przeprowadzić kontrole stanu wyrobów azbestowych w terminach wynikających z oceny stanu tych wyrobów. Z przeprowadzonej kontroli okresowej powinna zostać sporządzona „Ocena stanu i możliwości bezpiecznego użytkowania wyrobów zawierających azbest” (załącznik 3).<sup>6</sup> Wyroby zakwalifikowane, na podstawie przeprowadzonej oceny, do usunięcia, powinny zostać usunięte, a wyroby niezakwalifikowane do usunięcia - winny być odpowiednio zabezpieczone. Po dokonaniu zabezpieczenia należy ponownie wykonać ocenę w ciągu 30 dni.

Instalacje lub urządzenia zawierające azbest oraz użytkowane bez zabezpieczenia drogi i pozostawione w ziemi, wyłączone z użytkowania, rury azbestowo-cementowe powinny zostać oznakowane.<sup>7</sup> W przypadku braku możliwości trwałego umieszczenia oznakowania na instalacji lub urządzeniu zawierającym azbest, oznakowanie powinno być umieszczone w widocznym miejscu, w każdym pomieszczeniu, w którym taka instalacja lub urządzenie się znajdują, dodając ostrzeżenie „Pomieszczenie zawiera azbest”.

Oznakowanie rur azbestowo-cementowych umieszcza się na stałych elementach nadpoziomowych instalacji.

<sup>5</sup> Rozporządzenie Ministra Gospodarki z dnia 13 grudnia 2010 r. w sprawie wymagań w zakresie wykorzystywania wyrobów zawierających azbest oraz wykorzystywania i oczyszczania instalacji lub urządzeń, w których były lub są wykorzystywane wyroby zawierające azbest

<sup>6</sup> Rozporządzenie Ministra Gospodarki, Pracy i Polityki Społecznej z dnia 2 kwietnia 2004 r. w sprawie sposobów i warunków bezpiecznego użytkowania i usuwania wyrobów zawierających azbest (zm. Rozporządzeniem Ministra Gospodarki z dnia 5 sierpnia 2010 r.)

<sup>7</sup> Rozporządzenie Ministra Gospodarki z dnia 13 grudnia 2010 r. w sprawie wymagań w zakresie wykorzystywania wyrobów zawierających azbest oraz wykorzystywania i oczyszczania instalacji lub urządzeń, w których były lub są wykorzystywane wyroby zawierające azbest

## Obowiązki jednostek samorządu terytorialnego

Jednostki samorządu terytorialnego powinny corocznie w terminie **do 31 stycznia** przedkładać marszałkowi województwa „Informacje o wyrobach zawierających azbest” (załącznik 2) sporządzone dla obiektów własnych, w których użytkowane są wyroby azbestowe. Inne obowiązki zostały określone powyżej.

Jednostki samorządu terytorialnego powinny oznakować drogi utwardzone odpadami zawierającymi azbest na elementach pionowych na całym odcinku drogi, po każdym skrzyżowaniu z inną drogą. Drogi zabezpieczone nie podlegają oznakowaniu po potwierdzeniu braku emisji włókien azbestu z odpadów zawierających azbest wykorzystanych do utwardzenia drogi zabezpieczonej. Wzór oznakowania został zamieszczony w załączniku 1.

W urzędzie gminy oraz na stronie internetowej urzędu powinna być ogólnie dostępna informacja o rozmieszczeniu dróg zabezpieczonych oraz dróg utwardzonych odpadami zawierającymi azbest.

Wójt, burmistrz lub prezydent miasta powinien przedkładać marszałkowi województwa **do 31 marca** za poprzedni rok kalendarzowy (załącznik 4), informację o rodzaju, ilości i miejscach występowania substancji stwarzających szczególne zagrożenie dla środowiska w formie elektronicznej, na informatycznych nośnikach danych w rozumieniu art. 3 pkt 1 ustawy z dnia 17 lutego 2005 r. o informatyzacji działalności podmiotów realizujących zadania publiczne (Dz. U. z 2019, poz. 4700 z późn. zm.).<sup>8</sup>

Na podstawie zapisów § 4 ust. 2 *Rozporządzenia Ministra Środowiska z dnia 20 grudnia 2012 r. zmieniającego rozporządzenie w sprawie sposobu przedkładania marszałkowi województwa informacji o rodzaju, ilości i miejscach występowania substancji stwarzających szczególne zagrożenie dla środowiska* (Dz. U. z 2013 r., poz. 24) informacje dotyczące wyrobów zawierających azbest są bezpośrednio wprowadzane przez wójta, burmistrza, prezydenta miasta do bazy azbestowej administrowanej przez ministra właściwego do spraw gospodarki, dostępnej za pośrednictwem sieci internet pod adresem [www. bazaazbestowa.gov.pl](http://www.bazaazbestowa.gov.pl).

Jednocześnie, *Rozporządzenie Ministra Środowiska z dnia 20 grudnia 2012 r. w sprawie sposobu prowadzenia przez marszałka województwa rejestru wyrobów zawierających azbest* (Dz. U. z 2013 r., poz. 25) określa, iż rejestr ten jest prowadzony przez marszałków w formie elektronicznej przy użyciu systemu teleinformatycznego

<sup>8</sup> *Rozporządzenie Ministra Środowiska z dnia 20 grudnia 2012 r., zmieniające rozporządzenie w sprawie sposobu przedkładania marszałkowi województwa informacji o rodzaju, ilości i miejscach występowania substancji stwarzających szczególne zagrożenie dla środowiska*

w rozumieniu art. 3 pkt 3 ww. ustawy z dnia 17 lutego 2005 r. o informatyzacji działalności podmiotów realizujących zadania publiczne (Dz. U. z 2019, poz. 4700 z późn. zm.) i stanowi integralną część bazy azbestowej dostępnej pod adresem [www.bazaazbestowa.gov.pl](http://www.bazaazbestowa.gov.pl). Prowadzenie rejestru w formie określonej w ww. rozporządzeniu umożliwia gromadzenie i przetwarzanie informacji na poziomie gminnym, powiatowym i wojewódzkim oraz graficzne przedstawienie tych informacji, w szczególności poprzez dokonywanie wizualizacji i analiz porównawczych. System zapewnia także aktualizację informacji dotyczących województw, powiatów, gmin, miejscowości i ulic zgodnie z rejestrem TERYT, bezpieczeństwo i ochronę zawartych w nim informacji.

### **Obowiązki wykonawcy prac polegających na usuwaniu wyrobów azbestowych**

Obowiązki wykonawcy prac polegających na usuwaniu wyrobów azbestowych wynikają z:

1. ustawy z dnia 14 grudnia 2012 r. o odpadach (Dz. U. z 2019 r., poz. 701 z późn. zm.) w zakresie postępowania z wytworzonymi odpadami,
2. rozporządzenia Ministra Gospodarki, Pracy i Polityki Społecznej z dnia 2 kwietnia 2004 r. w sprawie sposobów i warunków bezpiecznego użytkowania i usuwania wyrobów zawierających azbest (Dz. U. z 2004vNr 71, poz. 649 z późn. zm.).

Wytwórca odpadów, który prowadzi działalność polegającą na świadczeniu usług w zakresie budowy, rozbiórki, remontu obiektów, czyszczenia zbiorników lub urządzeń oraz sprzątnięcia, konserwacji i napraw, a więc także firmy świadczące usługi w zakresie usuwania azbestu (poza instalacjami), w świetle ustawy z dnia 14 grudnia 2012 r. o odpadach, nie jest już zobowiązany do uzyskania decyzji zatwierdzającej program gospodarki odpadami, a także program gospodarki odpadami niebezpiecznymi. Na mocy ustawy ww. decyzje, wydane na podstawie przepisów dotychczasowych wygasły, natomiast pozwolenia na wytwarzanie odpadów, wydane na podstawie przepisów dotychczasowych, zachowują ważność na okres, na jaki zostały wydane<sup>9</sup>. Firmy świadczące usługi w zakresie usuwania azbestu zobowiązane są do przestrzegania przepisów ustawy z dnia 14 grudnia 2012 r. o odpadach w zakresie postępowania z wytworzonymi odpadami. Ponadto, zgodnie z zapisami art. 66 oraz 75 ww. ustawy firmy te mają obowiązek prowadzenia ewidencji odpadów, a także corocznego składania właściwemu marszałkowi sprawozdania o wytwarzanych odpadach i gospodarowaniu odpadami (do 15 marca za poprzedni rok kalendarzowy.) Ewidencję odpadów prowadzi się z zastosowaniem kart ewidencji odpadów i kart przekazania odpadów.

Wykonawca prac polegających na zabezpieczaniu i usuwaniu wyrobów zawierających azbest, zobowiązany jest ponadto do przeszkolenia przez uprawnioną

<sup>9</sup> Zgodnie z art. 231 ustawy z dnia 14 grudnia 2012 r. o odpadach, Dz. U. z 2019 r., poz. 701 z późn. zm.

instytucję zatrudnianych pracowników, osób kierujących lub nadzorujących prace w zakresie bezpieczeństwa i higieny pracy przy zabezpieczaniu i usuwaniu tych wyrobów oraz przestrzegania procedur dotyczących bezpiecznego postępowania, posiadania niezbędnego wyposażenia technicznego i socjalnego oraz opracowania przed rozpoczęciem prac szczegółowego planu prac usuwania wyrobów zawierających azbest, obejmującego w szczególności:

- a) identyfikację azbestu w przewidzianych do usunięcia materiałach, na podstawie udokumentowanej informacji od właściciela lub zarządcy obiektu albo też na podstawie badań przeprowadzonych przez laboratorium wyposażone w sprzęt umożliwiający ich prawidłową analizę i zdolne do stosowania odpowiedniej techniki identyfikacyjnej,
- b) informacje o metodach wykonywania planowanych prac,
- c) zakres niezbędnych zabezpieczeń pracowników oraz środowiska przed narażeniem na szkodliwość emisji azbestu,
- d) ustalenie niezbędnego dla rodzaju wykonywanych prac monitoringu powietrza<sup>10</sup>.

Wykonawca prac polegających na zabezpieczeniu lub usunięciu wyrobów zawierających azbest z miejsca, obiektu, urządzenia budowlanego lub instalacji przemysłowej, a także z terenu prac obowiązany jest także do zgłoszenia zamiaru przeprowadzenia tych prac właściwemu organowi nadzoru budowlanego, właściwemu okręgowemu inspektorowi pracy oraz właściwemu państwowemu inspektorowi sanitarnemu w terminie co najmniej 7 dni przed rozpoczęciem prac.

W celu zapewnienia warunków bezpiecznego usuwania wyrobów zawierających azbest z miejsca ich występowania, wykonawca prac obowiązany jest do:

1. izolowania od otoczenia obszaru prac przez stosowanie osłon zabezpieczających przenikanie azbestu do środowiska,
2. ogrodzenia terenu prac z zachowaniem bezpiecznej odległości od traktów komunikacyjnych dla osób pieszych, nie mniejszej niż 1 m, przy zastosowaniu osłon zabezpieczających przed przenikaniem azbestu do środowiska,
3. umieszczenia w strefie prac w widocznym miejscu tablic informacyjnych o następującej treści: „Uwaga! Zagrożenie azbestem”; w przypadku prowadzenia prac z wyrobami zawierającymi krokidolit treść tablic informacyjnych powinna być następująca: „Uwaga! Zagrożenie azbestem – krokidolitem”,
4. zastosowania odpowiednich środków technicznych ograniczających do minimum emisję azbestu do środowiska,
5. zastosowania w obiekcie, gdzie prowadzone są prace, odpowiednich zabezpieczeń przed pyleniem i narażeniem na azbest, w tym uszczelnienia otworów okiennych

<sup>10</sup> Rozporządzenie Ministra Gospodarki, Pracy i Polityki Społecznej z dnia 2 kwietnia 2004 r. w sprawie sposobów i warunków bezpiecznego użytkowania i usuwania wyrobów zawierających azbest (zm. Rozporządzeniem Ministra Gospodarki z dnia 5 sierpnia 2010 r.)

- i drzwiowych, a także innych zabezpieczeń przewidzianych w planie bezpieczeństwa i ochrony zdrowia,
6. codziennego usuwania pozostałości pyłu azbestowego ze strefy prac przy zastosowaniu podciśnieniowego sprzętu odkurzającego lub metodą czyszczenia na mokro,
  7. izolowania pomieszczeń, w których zostały przekroczone dopuszczalne wartości stężeń pyłu azbestowego dla obszaru prac, w szczególności izolowania pomieszczeń w przypadku prowadzenia prac z wyrobami zawierającymi krokidolit,
  8. stosowania zespołu szczelnych pomieszczeń, w których następuje oczyszczenie pracowników z azbestu, przy usuwaniu pyłu azbestowego przekraczającego dopuszczalne wartości stężeń,
  9. zapoznania pracowników bezpośrednio zatrudnionych przy pracach z wyrobami zawierającymi azbest lub ich przedstawicieli z planem prac, a w szczególności z wymogami dotyczącymi bezpieczeństwa i higieny pracy w czasie wykonywania prac.

Prace związane z usuwaniem wyrobów zawierających azbest powinny być prowadzone w sposób uniemożliwiający emisję azbestu do środowiska. Po wykonaniu prac, wykonawca ma obowiązek złożenia właścicielowi, użytkownikowi wieczystemu lub zarządcy pisemnego oświadczenia o prawidłowości wykonania prac oraz o oczyszczeniu terenu z pyłu azbestowego, z zachowaniem właściwych przepisów technicznych i sanitarnych. Oświadczenie to powinno być przechowywane przez okres co najmniej 5 lat.

Do transportu wyrobów i odpadów zawierających azbest stosuje się przepisy:

1. *ustawy z dnia 19 sierpnia 2011 r. o przewozie towarów niebezpiecznych* (Dz. U. z 2019, Nr 227, poz. 382 z późn. zm.),
2. *rozporządzenia Ministra Transportu, Budownictwa i Gospodarki Morskiej z dnia 15 lutego 2012 r. w sprawie świadectwa dopuszczenia pojazdu ADR* (Dz. U. z 2019 r., poz. 510),
3. *rozporządzenia Ministra Transportu, Budownictwa i Gospodarki Morskiej z dnia 15 lutego 2012 r. w sprawie egzaminów dla kierowców przewożących towary niebezpieczne* (Dz. U. z 2018 r., poz. 683).

Wyroby i odpady zawierające azbest powinny zostać odpowiednio oznakowane, a transport wyrobów i odpadów zawierających azbest, należy wykonać w sposób uniemożliwiający emisję azbestu do środowiska. Przed załadowaniem przygotowanych odpadów zawierających azbest środek transportu powinien być oczyszczony z elementów umożliwiających uszkodzenie opakowań w trakcie transportu. Ładunek odpadów zawierających azbest powinien być tak umocowany, aby w trakcie transportu nie był narażony na wstrząsy, przewracanie lub wypadnięcie z pojazdu.<sup>11</sup>

<sup>11</sup> *Rozporządzenie Ministra Gospodarki, Pracy i Polityki Społecznej z dnia 2 kwietnia 2004 r. w sprawie sposobów i warunków*

## Składowanie odpadów zawierających azbest

Odpady zawierające azbest powinny być składowane na składowiskach odpadów niebezpiecznych lub na wydzielonych częściach składowisk odpadów innych niż niebezpieczne i obojętne albo na podziemnych składowiskach odpadów niebezpiecznych.<sup>12</sup>

Składowiska odpadów niebezpiecznych lub wydzielone części na terenie składowisk odpadów innych niż niebezpieczne i obojętne, przeznaczone do wyłącznego składowania odpadów niebezpiecznych, pochodzących z budowy, remontu i rozbiórki obiektów budowlanych oraz infrastruktury drogowej, wymienionych w katalogu odpadów, oznaczonych kodami: 17 06 01\* materiały izolacyjne zawierające azbest lub 17 06 05\* materiały budowlane zawierające azbest, powinny być budowane w specjalnie wykonanych zagłębieniach terenu ze ścianami bocznymi zabezpieczonymi przed osypywaniem się. Odpady składowane są w opakowaniu, w którym zostały dostarczone na składowisko odpadów. Każdorazowo po umieszczeniu odpadów na składowisku odpadów ich powierzchnię zabezpiecza się przed emisją pyłów przez przykrycie izolacją syntetyczną lub warstwą ziemi. Na składowisku odpadów lub kwaterze nie prowadzi się robót mogących powodować uwolnienie włókien. Składowanie odpadów należy zakończyć na poziomie 2 m poniżej poziomu terenu otoczenia, a następnie składowisko odpadów powinno zostać wypełnione ziemią do poziomu terenu.

Na składowiskach odpadów niebezpiecznych lub na ich wydzielonych częściach na terenie składowisk odpadów innych niż niebezpieczne i obojętne, przeznaczonych do wyłącznego składowania odpadów, o których mowa wyżej, po wypełnieniu składowiska warstwą ziemi, nie mogą być budowane budynki, wykonywane wykopy, instalacje naziemne i podziemne ani nie mogą być prowadzone roboty naruszające strukturę tego składowiska odpadów.<sup>13</sup>

*bezpiecznego użytkowania i usuwania wyrobów zawierających azbest (zm. Rozporządzeniem Ministra Gospodarki z dnia 5 sierpnia 2010 r.)*

<sup>12</sup> Tamże

<sup>13</sup> Rozporządzenie Ministra Środowiska z dnia 30 kwietnia 2013 r. w sprawie składowisk odpadów, Dz. U. z 2013 r., poz. 523.

### 3. Inwentaryzacja wyrobów zawierających azbest na terenie Gminy Tarczyn

#### 3.1. Ogólna charakterystyka Gminy Tarczyn

Gmina miejsko-wiejska Tarczyn znajduje się w centralnej części województwa mazowieckiego, w powiecie piaseczyńskim, w odległości ok. 25 km od Warszawy. Graniczy z następującymi gminami: od zachodu z Gminą Żabia Wola, od północy z Gminami: Nadarzyn i Lesznowola, od wschodu z Gminami: Piaseczno i Prażmów, a od południa z Gminami: Grójec i Pniewy.

Według podziału fizyczno-geograficznego J. Kondrackiego Gmina Tarczyn położona jest na obszarze dwóch makroregionów: Wzniesień Południowomazowieckich oraz Niziny Środkowomazowieckiej, w obrębie trzech mezoregionów: Wysoczyzny Rawskiej, Równiny Warszawskiej i Równiny Łowicko-Błońskiej. W utworach powierzchniowych terenu dominują gliny, żwiry, piaski i iły polodowcowe. Na wschodniej granicy Gminy płynie rzeka Jeziorka, lewy dopływ Wisły.

Gmina Tarczyn zajmuje obszar 114,27 km<sup>2</sup>, w tym: użytki rolne stanowią 48,8% jej powierzchni, a użytki leśne 14,9%. W skład gminy wchodzi 35 sołectw. Według danych GUS na dzień 31.12.2018 r. liczba mieszkańców Gminy wyniosła 11 467 osób, w tym 5.611 mężczyzn i 5.856 kobiet.

Przez obszar Gminy przebiega droga krajowa nr 7, łącząca Żukowo koło Gdańska, Warszawę i Chyżne na granicy ze Słowacją. Jest ona częścią międzynarodowej drogi europejskiej E77 prowadzącą przez Słowację do Budapesztu. Na terenie Gminy znajduje się także droga wojewódzka nr 876, na odcinku między Piotrkowicami, a Tarczynem zwana Traktem Tarczyńskim. Istotnym elementem sieci komunikacyjnej jest linia kolejowa Skierniewice-Łuków wraz ze zlokalizowaną na południu Gminy stacją kolejową.

Elementami przyrodniczymi podlegającymi ochronie prawnej na terenie Gminy jest Chojnowski Park Krajobrazowy i Warszawski Obszar Chronionego Krajobrazu, a także 10 pomników przyrody, tj.: dęby szypułkowe, świerki pospolite, sosna zwyczajna, buk zwyczajny i buk pospolity, jesion wyniosły, wiąz szypułkowy, topola biała, kasztanowiec i lipa drobnolistna.

**Chojnowski Park Krajobrazowy** wraz z otuliną zajmuje całkowitą powierzchnię ponad 11.500 ha, w tym na terenie Gminy Tarczyn znajduje się 179,7 ha powierzchni Parku oraz 493,3 ha powierzchni jego otuliny. W Parku dominuje występowanie lasów mieszanych, głównie siedlisk boru mieszanego świeżego i lasu mieszanego świeżego. W drzewostanie przeważa sosna zwyczajna. Na terenie Parku egzystuje ok. 100 gatunków ptaków, ponad 20 gatunków ryb oraz kilkudziesięciu gatunków gadów, płazów i ssaków. Wśród gatunków

chronionych znajdują się m.in.: bażant, czajka, bielik, kormoran, żmija zygzakowata czy bóbr europejski.

**Warszawski Obszar Chronionego Krajobrazu** zlokalizowany jest na terenie ponad 50 gmin, a jego powierzchnia wynosi ponad 148 tysięcy hektarów. Najważniejszym celem obszaru jest funkcja ochrony korytarza ekologicznego umożliwiającego migrację roślin, zwierząt i grzybów. Obszar ten pełni również funkcję otuliny, terenu zabezpieczającego inne formy ochrony przyrody przed zagrożeniami antropogenicznymi.

Ważną częścią systemu przyrodniczego gminy Tarczyn są korytarze ekologicznego dolin rzek Jeziorki i Tarczynki. Stanowią one naturalne tunele migracyjne pomiędzy Warszawskim Obszarem Chronionego Krajobrazu a Chojnowskim Parkiem Krajobrazowym. Ułatwiają one przemieszczanie się roślin i zwierząt, przede wszystkim związanych z siedliskami występującymi w dolinach rzecznych.

### 3.2. Metodyka przeprowadzenia inwentaryzacji

W ramach opracowania *Programu usuwania wyrobów zawierających azbest z terenu Gminy Tarczyn* przeprowadzona została inwentaryzacja obiektów budowlanych, w których są wykorzystywane wyroby azbestowo-cementowe. Inwentaryzacją nie zostały objęte wyroby zawierające azbest z klasy I (wyroby miękkie).

Inwentaryzacja została przeprowadzona w trakcie wizyt terenowych, z wykorzystaniem podkładów mapowych. Zadaniem inspektorów terenowych było zaznaczenie na wydruku obiektów, które są pokryte płytami azbestowo-cementowymi. Adresy budynków (tam gdzie to było możliwe), w których wykorzystywane są wyroby azbestowo-cementowe, pozyskane zostały w terenie przez inspektorów terenowych.

W trakcie prac terenowych inspektorzy zgromadzili następujące dane dla każdego z obiektów pokrytych płytami azbestowo-cementowymi.

1. adres obiektu,
2. typ płyt azbestowo-cementowych, stanowiących pokrycie dachowe bądź elewację obiektów,
3. stopień nachylenia dachu spośród 2 następujących: płaski i skośny,
4. stan płyt azbestowo-cementowych (stopień pilności oceniony wizualnie),
5. funkcja budynku,
6. inne informacje.

Stan płyt azbestowo-cementowych został oceniony z uwzględnieniem zapisów *Rozporządzenia Ministra Gospodarki, Pracy i Polityki Społecznej z dnia 2 kwietnia 2004 r. w sprawie sposobów i warunków bezpiecznego użytkowania i usuwania wyrobów*

*zawierających azbest* (Dz. U. z 2004 r. Nr 71, poz. 649 z późn. zm.), na podstawie oceny punktowej podanych niżej parametrów:

- a) sposobu zastosowania azbestu,
- b) struktury powierzchni wyrobu z azbestem,
- c) możliwości uszkodzenia powierzchni wyrobu z azbestem,
- d) miejsca usytuowania wyrobu w stosunku do pomieszczeń użytkowych,
- e) wykorzystania miejsca /obiektu /urządzenia budowlanego /instalacji przemysłowej.

Powyższa ocena ma charakter uznaniowy i subiektywny. Nie zdejmuje ona z właścicieli nieruchomości obowiązku dokonania oceny stanu i możliwości bezpiecznego użytkowania wyrobów zawierających azbest. Obowiązki właściciela nieruchomości, zawierającej azbest, zostały opisane w rozdziale 2 *Prawne aspekty użytkowania i usuwania wyrobów zawierających azbest*.

Powierzchnia dachu pokrytego płytami azbestowo-cementowymi została obliczona w oprogramowaniu geoinformatycznym na podstawie obrysu podstawy budynku z uwzględnieniem informacji o stopniu nachylenia dachu. Analogicznie obliczana była powierzchnia elewacji na podstawie informacji o wysokości budynków, pozyskanych w trakcie prac terenowych. Szacunkowy błąd statystyczny przeliczenia powierzchni dachów i elewacji pokrytych płytami azbestowo-cementowymi może wynosić  $\pm 10\%$ .

W wyniku przeprowadzonych prac terenowych, kameralnych i z uwzględnieniem materiałów pozyskanych z Urzędu Miejskiego w Tarczynie została opracowana baza zawierająca następujące dane:

1. nazwy miejscowości,
2. nazwy ulic,
3. numery porządkowe budynków,
4. typ płyt azbestowo-cementowych w odniesieniu do pojedynczego budynku,
5. stopień nachylenia dachu w odniesieniu do pojedynczego budynku,
6. stan płyt azbestowo-cementowych (stopień pilności usunięcia) w odniesieniu do pojedynczego budynku,
7. funkcja budynku w odniesieniu do pojedynczego budynku,
8. powierzchnie dachu / elewacji z płyt azbestowo-cementowych,
9. uwagi.

Wyniki prac inwentaryzacyjnych zostały zgromadzone w formie tabeli Excel.

### 3.3. Analiza wyników inwentaryzacji wyrobów azbestowo-cementowych na terenie Gminy Tarczyn

Analizie zostały poddane wyniki inwentaryzacji własnej oraz inne informacje zgromadzone w trakcie opracowania *Programu*.

W dalszych analizach wykorzystano klasyfikację wyrobów i odpadów powstających z wyrobów, jednostki miary i przeliczniki przyjęte w bazie azbestowej (narzędziu do gromadzenia i przetwarzania informacji uzyskanych z inwentaryzacji wyrobów zawierających azbest, prowadzonym przez Ministerstwo Przedsiębiorczości i Technologii).

#### 3.3.1. Płyty azbestowo-cementowe stanowiące pokrycia dachowe obiektów budowlanych

Na podstawie danych zgromadzonych podczas inwentaryzacji oszacowano, iż powierzchnia pokryć dachowych wykonanych z płyt azbestowo-cementowych wynosi 375.132 m<sup>2</sup>, a pokrycia azbestowo-cementowe wykonane są z płyt płaskich i falistych.

Tabela nr 1 *Płyty azbestowo-cementowe stanowiące pokrycia dachowe obiektów budowlanych*

Lp.	Typ	Kod wyrobu	Powierzchnia [m <sup>2</sup> ]	Masa [Mg]
1	płyty azbestowo-cementowe prasowane typu karo	W01	7 001	105
2	płyty azbestowo-cementowe faliste	W02	368 131	5 522
	<b>Razem</b>		<b>375 132</b>	<b>5 627</b>

Zinwentaryzowane płyty azbestowo-cementowe faliste stanowią ponad 98% łącznej powierzchni płyt azbestowych na terenie Gminy. Niecałe 2% stanowią płyty płaskie. Łącznie spisanych zostało 5.627 Mg płyt stanowiących pokrycia dachowe obiektów budowlanych.

Szczegółowe zestawienie otrzymanych wyników inwentaryzacji wyrobów zawierających azbest zostały przedstawione w załączniku nr 7 do *Programu*.

#### 3.3.2. Płyty azbestowo-cementowe w elewacjach budynków

Na podstawie wykonanej inwentaryzacji stwierdzono, że na terenie Gminy w elewacjach budynków nie zastosowano płyt azbestowo-cementowych płaskich i falistych.

### 3.3.3. Rury i złącza azbestowo-cementowe w sieciach

Według informacji posiadanych przez Urząd Gminy na terenie Gminy Tarczyn nie ma rur azbestowo-cementowych.

### 3.3.4. Drogi utwardzone odpadami zawierającymi azbest

Na terenie Gminy Tarczyn nie ma dróg utwardzonych odpadami zawierającymi azbest.

### 3.4. Rozmieszczenie przestrzenne płyt azbestowo-cementowych, stanowiących pokrycia dachów i elewacji obiektów budowlanych

Na terenie Gminy zostały zidentyfikowanych 2.189 budynków mieszkalnych, gospodarczych, produkcyjnych i innych, w których wykorzystywane są płyty azbestowo-cementowe jako pokrycia dachowe obiektów. Strukturę rozmieszczenia płyt azbestowo-cementowych w podziale na poszczególne miejscowości Gminy Tarczyn przedstawiono w tabeli nr 2.

Tabela nr 2 Wyniki inwentaryzacji dachów z płyt azbestowo-cementowych w podziale na miejscowości Gminy Tarczyn

Lp.	Miejscowość	Liczba obiektów	Powierzchnia płyt azbestowo-cement. [w m <sup>2</sup> ]	Masa płyt azbestowo-cement. [w Mg]
1	Borowiec	45	5 826	87
2	Bystrzanów	86	12 280	184
3	Gąski	31	5 021	75
4	Gładków	36	5 557	83
5	Grzędy	83	17 203	258
6	Janówek	41	9 928	149
7	Jeziorzany	41	6 315	95
8	Jeżewice	64	13 240	199
9	Józefowice	52	10 014	150
10	Julianów	3	368	6
11	Kawęczyn	71	12 553	188
12	Komorniki	93	22 235	334
13	Kopana	44	8 013	120
14	Korzeniówka	14	2 170	33
15	Kotorydz	123	21 624	324

Lp.	Miejscowość	Liczba obiektów	Powierzchnia płyt azbestowo-cement. [w m <sup>2</sup> ]	Masa płyt azbestowo-cement. [w Mg]
16	Księżak	9	1 157	17
17	Księżowola	4	1 953	29
18	Many	67	8 877	133
19	Marianka	75	18 669	280
20	Marylka	31	4 134	62
21	Nosy	37	5 588	84
22	Nowe Racibory	122	19 311	290
23	Pawłowice	27	4 650	70
24	Prace Duże	133	18 489	277
25	Prace Małe	60	9 958	149
26	Przypki	106	16 619	249
27	Racibory	15	2 576	39
28	Rembertów	90	14 671	220
29	Ruda	53	7 489	112
30	Stefanówka	45	6 583	99
31	Suchodół	89	17 096	256
32	Suchostruga	37	3 973	60
33	Świętochów	70	8 543	128
34	Tarczyn	104	20 382	306
35	Werdun	31	4 031	60
36	Wola Przypkowska	100	20 467	307
37	Wólka Jeżewska	25	3 201	48
38	Wylezin	32	4 368	66
<b>Razem</b>		<b>2 189</b>	<b>275 132</b>	<b>5 627</b>

Najwięcej obiektów budowlanych, w których wykorzystywane są wyroby zawierające azbest jako pokrycia dachowe, znajduje się w miejscowości Prace Duże (133). Najmniej obiektów budowlanych, w których pokrycia dachowe wykonane są z płyt azbestowych, znajduje się w miejscowości Julianów (3)

Na podstawie inwentaryzacji przeprowadzonej w trakcie wizyt terenowych została opracowana baza danych. Umożliwiła ona przygotowanie szczegółowej mapy rozmieszczenia wyrobów zawierających azbest na terenie Gminy Tarczyn.

### 3.5. Stan techniczny wyrobów zawierających azbest

W trakcie wizyt terenowych zgromadzone zostały informacje o stanie płyt azbestowo-cementowych. Oceny dokonano dla określenia stopnia pilności usunięcia wyrobów azbestowych zgodnie z wymaganiami zawartymi w *Ocenie stanu i możliwości bezpiecznego użytkowania wyrobów zawierających azbest*. Otrzymane wyniki zestawiono w tabeli nr 3.

Tabela nr 3 Wyniki inwentaryzacji dachów obiektów budowlanych według stopni pilności usunięcia wyrobów azbestowych z terenu Gminy Tarczyn

Lp.	Stopień pilności	Opis	Liczba obiektów	Powierzchnia [m <sup>2</sup> ]	Masa [Mg]
1	I	wymiana lub naprawa wymagana bezzwłocznie	0	0	0
2	II	ponowna ocena wymagana w czasie do 1 roku	0	0	0
3	III	ponowna ocena w terminie do 5 lat	2 189	375 132	5 627
<b>Razem</b>			<b>2 189</b>	<b>375 132</b>	<b>5 627</b>

Wizualna ocena jakości wyrobów zawierających azbest, stanowiących pokrycia dachowe obiektów budowlanych na terenie Gminy Tarczyn, zgodnie ze stopniem pilności wykazała, że:

- a) nie ma wyrobów azbestowych, które wymagają wymiany lub naprawy bezzwłocznie, tj. zostały zaliczone do I stopnia pilności,
- b) nie ma wyrobów, które wymagają ponownej oceny w czasie do jednego roku, tj. uzyskały II stopień pilności,
- c) wszystkie wyroby azbestowe wymagają ponownej oceny w terminie do 5 lat, tj. zostały zaliczone do III stopnia pilności.

### 3.6. Struktura własnościowa obiektów, w których wykorzystywane są wyroby azbestowe

Na podstawie informacji z Urzędu Miejskiego w Tarczynie o rodzaju własności poszczególnych obiektów, przygotowano analizę wyników inwentaryzacji w podziale na typ własności.

Tabela nr 4 *Struktura własnościowa obiektów, w których są wykorzystywane wyroby azbestowe*

Lp.	Typ własności	Liczba obiektów	Powierzchnia [m <sup>2</sup> ]	Masa [Mg]
1	Osoba fizyczna	2 184	373 901	5 609
2	Gmina	1	554	8
	PKP	2	292	4
3	Firma	2	385	6
<b>Razem</b>		<b>2 189</b>	<b>375 132</b>	<b>5 627</b>

Większość budynków pokrytych płytami azbestowo-cementowymi jest własnością prywatną osób fizycznych. Stanowią one prawie 99,7% łącznej powierzchni zinwentaryzowanych płyt azbestowo-cementowych. 2 obiekty stanowią własność PKP, 2 obiekty Firmy, a 1 – Gminy Tarczyn.

### 3.7. Obiekty użyteczności publicznej

Zgodnie z *Rozporządzeniem Ministra Infrastruktury z dnia 12 kwietnia 2002 r. w sprawie warunków technicznych, jakim powinny odpowiadać budynki i ich usytuowanie* (Dz.U. z 2019 r., Nr 75, poz. 1065.) budynkami użyteczności publicznej są budynki przeznaczone na potrzeby administracji publicznej, wymiaru sprawiedliwości, kultury, kultu religijnego, oświaty, szkolnictwa wyższego, nauki, wychowania, opieki zdrowotnej, społecznej lub socjalnej, obsługi bankowej, handlu, gastronomii, usług, w tym usług pocztowych lub telekomunikacyjnych, turystyki, sportu, obsługi pasażerów w transporcie kolejowym, drogowym, lotniczym, morskim lub wodnym śródlądowym oraz inne budynki przeznaczone do wykonywania podobnych funkcji, a także budynki biurowe lub socjalne.

Wizyty terenowe wykazały, że na terenie Gminy Tarczyn nie znajdują się obiekty użyteczności publicznej.

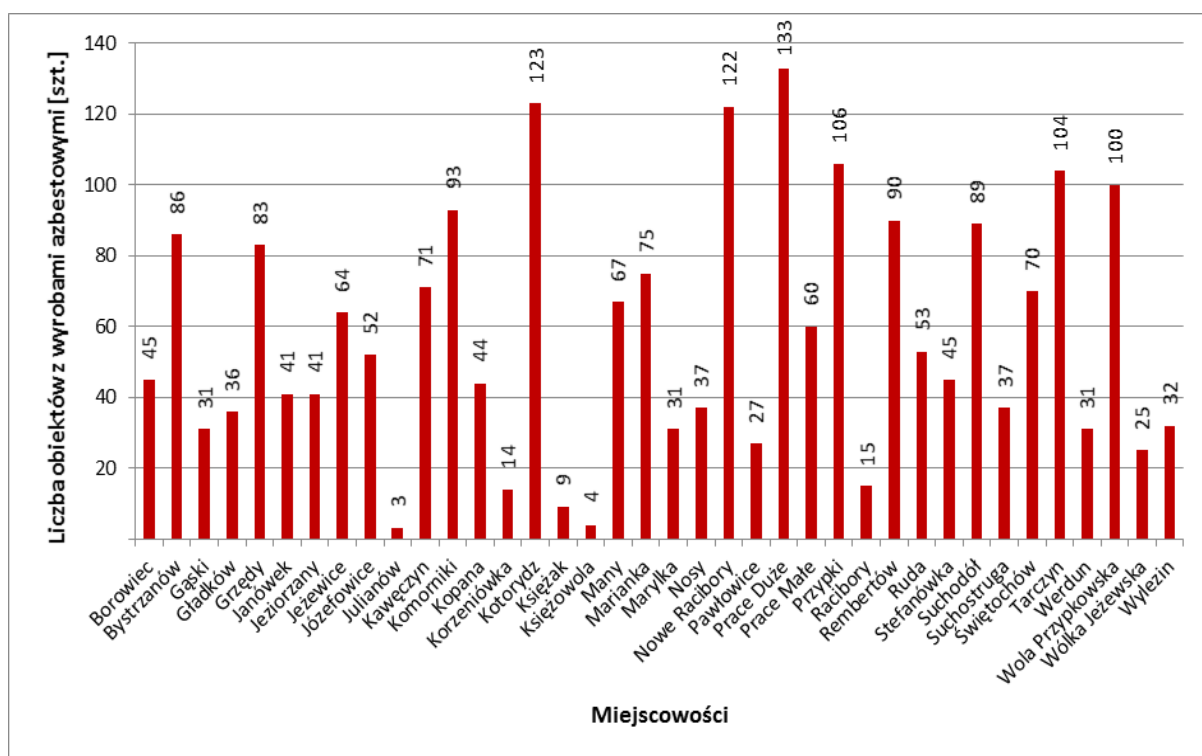
#### 4. Analiza aktualnego stanu użytkowania wyrobów zawierających azbest

Analiza stanu użytkowania wyrobów zawierających azbest obejmuje:

- powierzchnie dachów wykonanych z płyt azbestowo-cementowych na terenie poszczególnych miejscowości Gminy Tarczyn.
- rodzaje obiektów budowlanych pokrytych wyrobami azbestowymi.

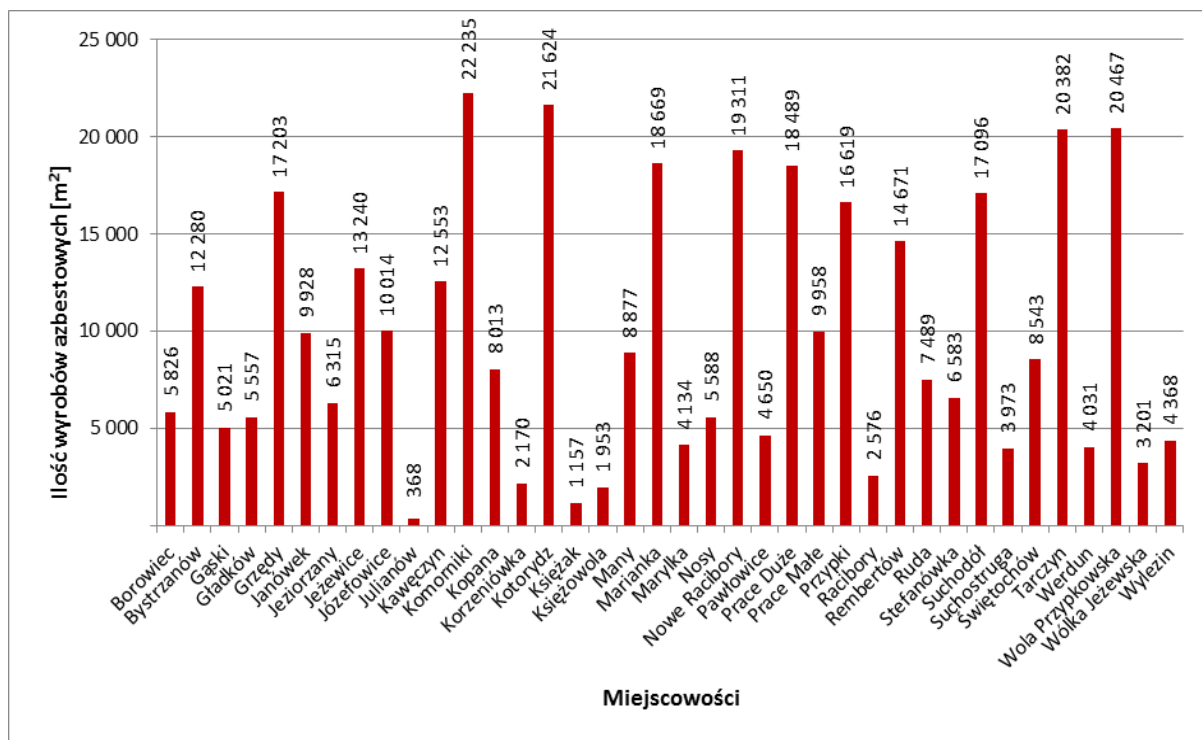
Wykonana inwentaryzacja wyrobów zawierających azbest stanowiących pokrycia dachowe obiektów budowlanych położonych na terenie Gminy Tarczyn wykazała wykorzystywanie 375.132 m<sup>2</sup> wyrobów azbestowych, stanowiących pokrycia dachowe 2.189 obiektów. Porównanie liczby obiektów budowlanych oraz powierzchni płyt azbestowo-cementowych zinwentaryzowanych na terenie Gminy Tarczyn przedstawiono na wykresach nr 1 i 2.

Wykres nr 1 *Porównanie liczby obiektów budowlanych z wyrobami azbestowymi w poszczególnych miejscowościach Gminy Tarczyn*



Najwięcej płyt azbestowo-cementowych [w m<sup>2</sup>] znajduje się w miejscowości Komorniki. Natomiast najmniej wyrobów azbestowych [w m<sup>2</sup>] zostało zinwentaryzowanych na terenie miejscowości Julianów.

Wykres nr 2 Porównanie ilości wyrobów azbestowych w poszczególnych miejscowościach Gminy Tarczyn



Łącznie zinwentaryzowano 2.189 obiektów budowlanych, z czego 22% stanowią budynki mieszkalne, 37% gospodarcze, ponad 2% budynki mieszkalno-gospodarcze i przemysłowe oraz około 39% budynki pełniące inne funkcje.

Tabela nr 5 Funkcje budynków z pokryciem azbestowo-cementowym

Lp.	Funkcja budynku	Liczba budynków	Powierzchnia [m²]	Masa [Mg]
1	mieszkalny	481	78 686	1 180
2	gospodarczy	807	153 584	2 304
3	mieszkalno-gospodarczy	25	4 770	72
4	przemysłowy	25	15 375	231
5	inny	851	122 717	1 841
<b>Razem</b>		<b>2 189</b>	<b>375 132</b>	<b>5 627</b>

Na mapie nr 2 przedstawiono rozmieszczenie wyrobów azbestowych w poszczególnych obrębach ewidencyjnych Gminy.



Na terenie Gminy Tarczyn w trakcie prac terenowych oraz na podstawie informacji pozyskanych z Urzędu Miejskiego w Tarczynie zostało zinwentaryzowanych **5 627 Mg** wyrobów zawierających azbest.

Tabela nr 6 Podsumowanie wyników inwentaryzacji na terenie Gminy Tarczyn

Lp.	Rodzaj wyrobów	Kod wyrobu	Masa [Mg]
1	plyty azbestowo-cementowe płaskie w pokryciach dachów	W01	105
2	plyty azbestowo-cementowe faliste w pokryciach dachów	W02	5 522
3	plyty azbestowo-cementowe płaskie w elewacjach budynków	W01	0
4	plyty azbestowo-cementowe faliste w elewacjach budynków	W02	0
5	plyty azbestowo-cementowe składowane na posesjach	W02	0
6	rury i złącza azbestowo-cementowe do usunięcia	W03.1	0
7	rury i złącza azbestowo-cementowe do pozostawienia w ziemi	W03.2	0
<b>Razem</b>			<b>5 627</b>

Większość (98%) stanowią płyty azbestowo-cementowe faliste w pokryciach dachów. Mniej niż 2% stanowią płyty azbestowo-cementowe płaskie w pokryciach dachów.

## 5. Postępowanie z wyrobami i odpadami zawierającymi azbest

### 5.1. Podnoszenie świadomości ekologicznej mieszkańców

Agencja Ochrony Środowiska USA (Environmental Protection Agency - EPA) opublikowała szereg dokumentów, w których zawarte są zasady informowania o ryzyku. Powszechnie przyjęto siedem podstawowych zasad:

1. Akceptuj i angażuj społeczność jako równorzędnego partnera.
2. Starannie planuj sposób przekazywania informacji o zagrożeniu, następnie oceniaj wyniki komunikowania się.
3. Uważnie słuchaj tego, co mają ci do przekazania inni.
4. Bądź uczciwy, szczery i otwarty.
5. Koordynuj wysiłki i współpracuj z innymi w procesie przekazywania informacji.
6. Nawiązuj współpracę ze środkami masowego przekazu i przekazuj informacje zgodnie z regułami środków masowego przekazu.
7. Mów jasno i życzliwie<sup>14</sup>.

Powodzenie realizacji działań na rzecz ochrony środowiska i przyrody podejmowanych przez władze Gminy Tarczyn, w dużej mierze zależy od świadomości, aktywności i zmiany nawyków lokalnej społeczności. Program edukacyjny realizowany jest przez władze Gminy na różnych płaszczyznach i różnymi metodami poprzez ulotki, foldery, konkursy i festyny.

### 5.2. Działania informacyjno-edukacyjne wśród mieszkańców Gminy Tarczyn

Planowane działania informacyjne o postępowaniu z wyrobami i odpadami zawierającymi azbest mają na celu przekazanie rzetelnej i wiarygodnej informacji o azbecie. Mogą zostać podjęte z wykorzystaniem istniejących już kanałów dystrybucji:

1. Tablice informacyjne w Urzędzie Miejskim z notatkami o:
  - a) obowiązkach dotyczących postępowania z wyrobami zawierającymi azbest,
  - b) obowiązku przeprowadzenia inwentaryzacji i złożenia informacji o wyrobach zawierających azbest (załącznik 2),
  - c) obowiązku sporządzenia *oceny stanu i możliwości bezpiecznego użytkowania wyrobów zawierających azbest* (załącznik 3),
  - d) zagrożeniach i skutkach dla zdrowia ludzi i środowiska przyrodniczego w przypadku niewłaściwego użytkowania i usuwania wyrobów zawierających azbest,
  - e) firmach, zajmujących się usuwaniem, zbieraniem, transportem i unieszkodliwianiem odpadów zawierających azbest (dane adresowe i telefon kontaktowy),

<sup>14</sup> „Azbest. Ekspozycja zawodowa i środowiskowa.”, pod red. Neonili Szeszeni-Dąbrowskiej, Łódź, 2004.

- f) możliwościach finansowego wsparcia i właściwego postępowania w przypadku prac remontowych obejmujących wymianę wyrobów zawierających azbest.
2. Akcje edukacyjne, mające na celu nauczenie młodzieży rozpoznawania wyrobów zawierających azbest, poinformowanie o szkodliwości azbestu dla zdrowia człowieka i środowiska naturalnego oraz konieczności unieszkodliwienia azbestu do końca 2032 r. Akcje te powinny być prowadzone w szkołach w ramach zajęć lekcyjnych.
  3. Konkursy organizowane przez dyrektorów szkół, np. zaprojektowanie ulotki informacyjnej czy plakatu. Praca nagrodzona zostanie powielona w odpowiedniej liczbie egzemplarzy i udostępniona na tablicy w Urzędzie Miejskim.
  4. Organizowane corocznie festyny oraz koncerty i imprezy okolicznościowe, w trakcie których szczególna uwaga zwrócona będzie na identyfikację „dzikich wysypisk” odpadów azbestowych oraz szkodliwość azbestu dla zdrowia człowieka.

Wszystkie akcje informacyjne i edukacyjne powinny być prowadzone równolegle na stronie internetowej Gminy Tarczyn.

### **5.3. Usuwanie wyrobów zawierających azbest**

Wyroby zawierające azbest mogą być bezpiecznie usuwane i eliminowane z terenu Gminy Tarczyn przez przedsiębiorstwa, zgodnie z obowiązującymi przepisami w tym zakresie.

Aktualny wykaz przedsiębiorców, którzy uzyskali decyzję marszałka województwa mazowieckiego w zakresie demontażu wyrobów zawierających azbest jest dostępny w Urzędzie Marszałkowskim Województwa Mazowieckiego.

### **5.4. Unieszkodliwianie odpadów azbestowych**

Najczęściej stosowaną metodą unieszkodliwiania odpadów zawierających azbest jest ich składowanie. W województwie mazowieckim odpady azbestowe deponowane są na składowisku odpadów zawierających azbest w Rachocinie w Gminie Sierpc.

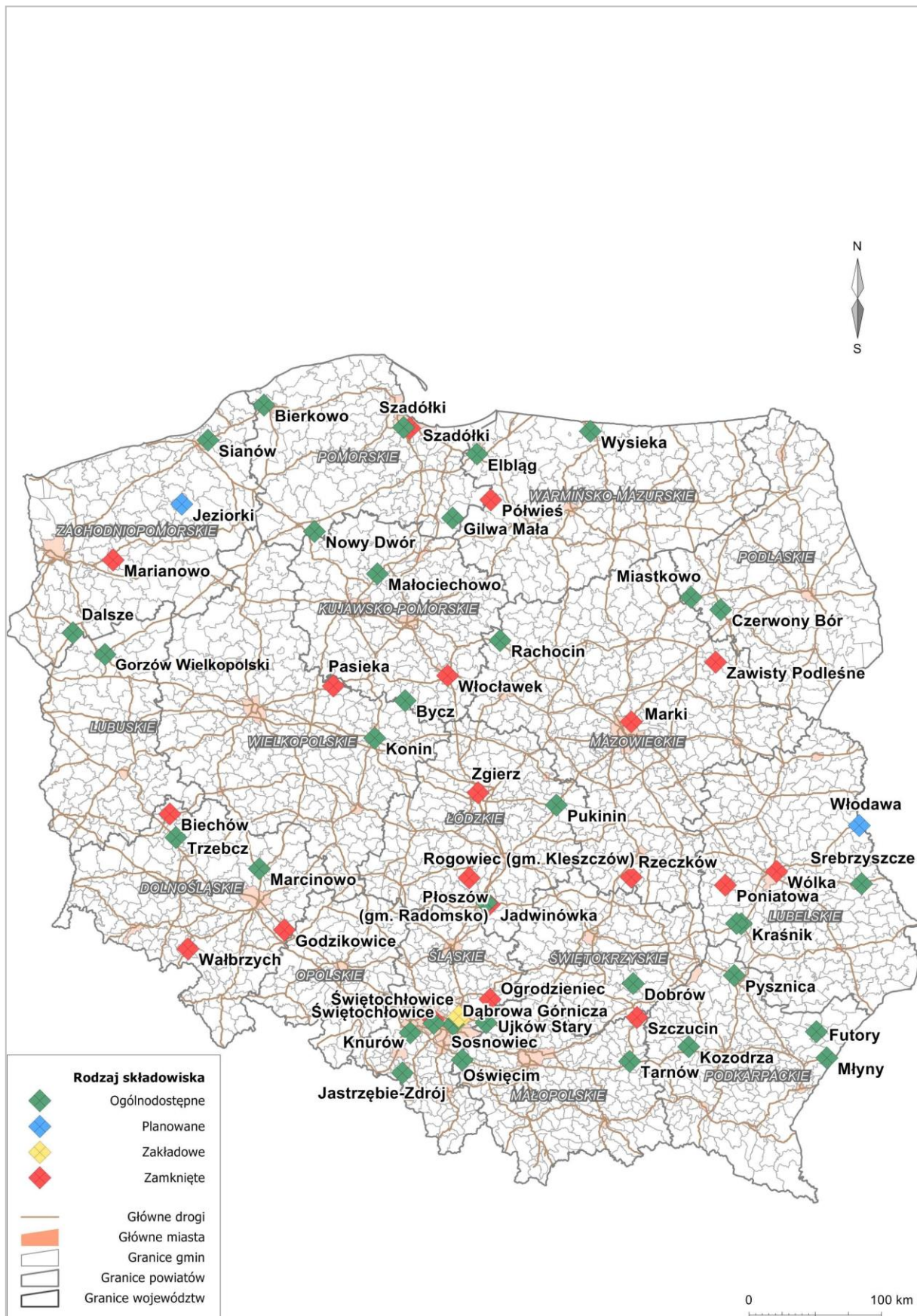
Według dostępnych danych<sup>15</sup> wolna pojemność składowiska w Rachocinie wynosi 33.918 m<sup>3</sup>. Składowisko to położone jest w odległości ok. 150 kilometrów od Gminy Tarczyn. Koszt składowania odpadów zawierających azbest wynosi minimum 360 zł/Mg netto. W odległości ok. 50 km od Gminy Tarczyn znajduje się składowisko w Pukininie (Gmina Rawa Mazowiecka, województwo łódzkie) o wolnej pojemności 527 m<sup>3</sup>. Składowiska przyjmują jeden rodzaj odpadów azbestowych - materiały konstrukcyjne zawierające azbest (17 06 05).

<sup>15</sup> [www.bazaazbestowa.gov.pl](http://www.bazaazbestowa.gov.pl)

Ze względu na dostępność i odległość składowisk najbardziej dogodnym miejscem unieszkodliwiania odpadów niebezpiecznych zawierających azbest i powstałych w wyniku realizacji *Programu usuwania wyrobów zawierających azbest z terenu Gminy Tarczyn* jest składowisko w Pukininie. Wybór składowiska zależy jednak ostatecznie od wykonawcy zadania usunięcia i unieszkodliwienia wyrobów zawierających azbest.

Przestrzenne rozmieszczenie składowisk przyjmujących odpady zawierające azbest w Polsce zostało zamieszczone na mapie nr 3.

Mapa nr 2 Rozmieszczenie składowisk przyjmujących odpady azbestowe w Polsce



## 6. Harmonogram realizacji Programu

Na mocy polskiego prawa wykorzystywanie azbestu lub wyrobów zawierających azbest zostało dopuszczone w użytkowanych instalacjach lub urządzeniach nie dłużej niż do 31 grudnia 2032 r. Zgodnie z założeniami Programu Oczyszczania Kraju z Azbestu na lata 2009-2032 proces usuwania wyrobów zawierających azbest powinien być zakończony do 2032 roku.

Harmonogram realizacji Programu usuwania wyrobów zawierających azbest z terenu Gminy Tarczyn podzielono na 2 etapy, tj.:

I etap: lata 2019-2025,

II etap: lata 2026-2032.

Podział ten jest zbieżny z harmonogramem Programu Oczyszczania Kraju z Azbestu na lata 2009-2032, Planem gospodarki odpadami dla województwa mazowieckiego 2024, oraz Programem usuwania wyrobów zawierających azbest z terenu województwa mazowieckiego. Zdecydowano o przyjęciu analogicznych etapów realizacji zadania w kontekście możliwości monitorowania jego realizacji w porównaniu z programami nadrzędnymi.

Tabela nr 7 Harmonogram realizacji Programu w podziale na 2 etapy

Lp.	Zadania	Etap I	Etap II
		2019-2025	2026-2032
<b>Zadania organizacyjne</b>			
1	Przeprowadzenie inwentaryzacji wyrobów zawierających azbest		
2	Opracowanie Programu usuwania wyrobów zawierających azbest z terenu Gminy Tarczyn		
3	Implementacja danych do bazy azbestowej (www.bazaazbestowa.gov.pl)		
4	Stała aktualizacja bazy danych *		
5	Zapewnienie środków finansowych na realizację Programu		
6	Monitorowanie procesu usuwania wyrobów azbestowych		
7	Aktualizacja Programu		

Lp.	Zadania	Etap I	Etap II
		2019-2025	2026-2032
<b>Zadania informacyjne</b>			
8	Akcje informacyjne wśród mieszkańców dotyczące obowiązków związanych z koniecznością usunięcia wyrobów azbestowych, sposobów i terminów inwentaryzacji wyrobów zawierających azbest oraz procedur związanych z postępowaniem z azbestem prowadzone poprzez ulotki, broszury, media lokalne (gazety, radio, internet, billboardy i plakaty na terenie Gminy Tarczyn).		
<b>Zadania edukacyjne</b>			
9	Akcje edukacyjne prowadzone wśród mieszkańców powinny zostać oparte na edukacji dzieci i młodzieży szkolnej. Akcja edukacyjna powinna być połączona z informacyjną poprzez organizowanie, tzw. imprez ekologicznych, festynów, wystaw, konkursów czy też wycieczek ekologicznych.		
<b>Zadania inwestycyjne</b>			
10	Bezpieczne usunięcie wyrobów azbestowych wraz z wymianą pokryć dachowych i elewacji.	50%	50%

\* W przypadku braku informacji od właścicieli obiektów budowlanych, w których są wykorzystywane wyroby azbestowe, konieczna wydaje się aktualizacja inwentaryzacji w terenie, ponieważ 100% wyrobów wymaga oceny stanu technicznego w ciągu 5 lat.

Inwentaryzacja (zadanie nr 1), Program usuwania wyrobów zawierających azbest z terenu Gminy Tarczyn (zadanie nr 2) oraz opracowanie bazy danych wyrobów zawierających azbest i jej wprowadzenie do bazy azbestowej ([www.bazaazbestowa.gov.pl](http://www.bazaazbestowa.gov.pl)) (zadanie nr 3) zostały wykonane w 2019 r., co umożliwiło rozpoczęcie procesu monitorowania procesu usuwania wyrobów azbestowych (zadanie nr 6).

## **7. Koszty realizacji Programu**

Całkowite koszty realizacji *Programu usuwania wyrobów zawierających azbest z terenu Gminy Tarczyn* obejmują nakłady poniesione na:

1. akcje informacyjno-edukacyjne,
2. koszty aktualizacji *Programu*,
3. koszty usunięcia płyt azbestowo-cementowych z pokryć dachowych,
4. koszty wykonania nowych pokryć dachowych.

Koszty te będą ponoszone przez osoby fizyczne, przedsiębiorców, osoby prawne oraz Gminę Tarczyn w odniesieniu do własnych obiektów.

### **7.1. Akcje informacyjno-edukacyjne**

Zadania organizacyjne, polegające na stałej aktualizacji bazy danych, informowaniu mieszkańców i przedsiębiorców o ich obowiązkach, szkodliwości azbestu oraz możliwościach pozyskania dofinansowania na bezpieczne usuwanie wyrobów zawierających azbest, a także monitorowanie procesu usuwania wyrobów azbestowych będą wykonane przez pracowników Urzędu Miejskiego w Tarczynie.

### **7.2. Aktualizacja Programu**

Założono, że w trakcie realizacji *Programu* wykonane zostaną po dwie aktualizacje w I i II etapie realizacji *Programu*, ponieważ wszystkim zinwentaryzowanym wyrobom zawierającym azbest został przypisany III stopień pilności usunięcia, czyli wymagana jest ponowna ocena stanu technicznego w ciągu 5 lat.

### **7.3. Koszty usunięcia i wymiany płyt azbestowo-cementowych z pokryć dachowych obiektów budowlanych**

Do oszacowania kosztów usunięcia płyt azbestowo-cementowych z terenu Gminy Tarczyn przyjęto, że powierzchnia zinwentaryzowanych wyrobów zawierających azbest stanowiących pokrycia dachowe obiektów wynosi 375.132 m<sup>2</sup>.

Założono, że średni koszt demontażu wyrobów azbestowych wynosi 10 zł za 1 m<sup>2</sup>, natomiast koszt transportu i unieszkodliwienia odpadów zawierających azbest na składowisku wynosi 385 zł brutto za 1 Mg. Został on wyliczony na podstawie informacji o kosztach usuwania i unieszkodliwiania azbestu proponowanych przez firmy prowadzące działalność w zakresie usuwania i unieszkodliwiania azbestu na terenie województwa mazowieckiego.

Jako średni koszt zakupu i montażu nowego pokrycia dachowego przyjęto 50 zł brutto za 1 m<sup>2</sup> nowego pokrycia wykonanego z blachodachówki. Dane te zostały pozyskane

od producentów i firm dekarских. W przypadku wykorzystania innych materiałów szacowane koszty mogą ulec zmianie.

Tabela nr 8 *Nakłady finansowe na usunięcie płyt azbestowo-cementowych stanowiących pokrycia dachowe obiektów budowlanych (w zł)*

Lp.	tytuł	I etap 2019-2025	II etap 2026-2032	Razem
1	demontaż wyrobów zawierających azbest	1 875 660	1 875 660	3 751 320
2	transport i unieszkodliwienie wyrobów zawierających azbest	1 083 198	1 083 198	2 166 396
3	zakup i montaż nowego pokrycia dachowego	9 378 300	9 378 300	18 756 600
<b>Razem</b>		<b>12 337 158</b>	<b>12 337 158</b>	<b>24 674 316</b>

Oszacowane koszty usunięcia wyrobów azbestowych z pokryć dachowych obiektów budowlanych wynoszą niespełna 24,7 mln zł, w tym ponad 3,7 mln zł za demontaż wyrobów azbestowych i ok. 2,2 mln. zł za transport i unieszkodliwienie odpadów azbestowych na uprawnionym składowisku.

#### 7.4. Całkowite koszty realizacji *Programu*

Całkowite koszty realizacji *Programu* w latach 2019-2032 obejmują nakłady finansowe na akcje informacyjno-edukacyjne, aktualizację *Programu*, usunięcie i wymianę pokryć dachowych.

Tabela nr 9 *Szacunkowe całkowite koszty realizacji Programu (w zł)*

Lp.	Tytuł	I etap 2019-2025	II etap 2026-2032	Razem
1	akcje informacyjno-edukacyjne dla mieszkańców Gminy Tarczyn	10 000	10 000	<b>20 000</b>
2	aktualizacja <i>Programu</i>	10 000	10 000	<b>20 000</b>
3	wymiana pokryć dachowych	12 337 158	12 337 158	<b>24 674 316</b>
<b>Razem</b>		<b>12 357 158</b>	<b>12 357 158</b>	<b>24 714 316</b>

Prognozowane całkowite koszty realizacji *Programu* w latach 2019-2032 wynoszą ponad 24,7 mln zł, z czego 99,8% stanowią koszty wymiany pokryć dachowych.

## 8. Źródła finansowania realizacji Programu

W wyniku analizy dostępnych instrumentów finansowania ochrony środowiska wybrano te, które mogą zostać wykorzystane w celu dofinansowania realizacji Programu usuwania wyrobów zawierających azbest z terenu Gminy Tarczyn oraz opracowano prognozowaną strukturę finansowania realizacji Programu.

Możliwymi źródłami finansowania realizacji Programu są środki własne Gminy Tarczyn, środki z Wojewódzkiego Funduszu Ochrony Środowiska i Gospodarki Wodnej w Warszawie, kredyty preferencyjne z Banku Gospodarki Żywnościowej.

### 8.1. Wojewódzki Fundusz Ochrony Środowiska i Gospodarki Wodnej w Warszawie

Wojewódzki Fundusz Ochrony Środowiska i Gospodarki Wodnej w Warszawie  
Wydział Zamiejscowy w Płocku  
ul. Małachowskiego 8, 09-402 Płock  
tel. 24 231 33 80, fax 24 231 33 85  
e-mail: poczta@wfosigw.pl  
www.wfosigw.pl

Na liście przedsięwzięć priorytetowych planowanych do dofinansowania ze środków WFOŚiGW w Warszawie na 2019 r. w ramach programu *Ochrona Ziemi i Powietrza* przedmiotem dofinansowania jest usuwanie i unieszkodliwianie azbestu na terenie województwa mazowieckiego.

Program priorytetowy „Ogólnopolski program finansowania usuwania wyrobów zawierających azbest” adresowany jednostek samorządu terytorialnego, działających na rzecz właścicieli lub posiadaczy obiektów budowlanych na jej terenie, przy czym dla określenia poziomu kwalifikowalności kosztów przedsięwzięć realizowanych przez powiaty i związki międzygminne brana pod uwagę będzie najwyższa wartość wskaźnika G spośród gmin w powiecie albo gminy wchodzącej w skład związku gmin. O dofinansowanie mogą ubiegać się jednostki samorządu terytorialnego na terenie których przeprowadzono inwentaryzację wyrobów zawierających azbest oraz posiadających opracowany i aktualny program usuwania azbestu i wyrobów zawierających azbest.

Kwota dofinansowania przedsięwzięcia wynosi odpowiednio:

1. Do 100 % jego kosztów kwalifikowanych dla gmin o wartości wskaźnika G określonego dla roku poprzedzającego rok złożenia wniosku nie większej niż 1500.
2. do 70 % jego kosztów kwalifikowanych dla gmin o wartości wskaźnika G określonego dla roku poprzedzającego rok złożenia wniosku w przedziale powyżej 1500 do 2000.
3. do 40 % jego kosztów kwalifikowanych dla gmin o wartości wskaźnika G określonego

dla roku poprzedzającego rok złożenia wniosku powyżej 2000.

4. Do 100 % kosztów kwalifikowanych przedsięwzięcia realizowanego na obszarach dotkniętych klęską żywiołową lub dotkniętych zdarzeniami noszącymi znamiona klęski żywiołowej (konieczne jest wówczas potwierdzenie przez wojewodę wystąpienia klęski żywiołowej lub zdarzenia noszącego znamiona klęski żywiołowej).

Do kosztów kwalifikowanych zalicza się:

1. Koszty demontażu, zbierania, transportu oraz unieszkodliwiania odpadów zawierających azbest, przy czym kwalifikowane koszty jednostkowe przedsięwzięcia objętego dofinansowaniem nie mogą przekroczyć:
  - 600 zł za Mg za demontaż odpadów zawierających azbest wraz z pozostałymi czynnościami prowadzącymi do ich unieszkodliwienia oraz ich unieszkodliwienie.
  - 400 zł za Mg za czynności prowadzące do unieszkodliwienia odpadów zawierających azbest (bez dokonywania ich demontażu) wraz z ich unieszkodliwieniem.
2. Podatek VAT uznawany jest za koszt kwalifikowany w sytuacji, gdy stanowi on koszt ponoszony na realizację przedsięwzięcia, a beneficjent nie ma możliwości jego odliczenia lub odzyskania na mocy odrębnych przepisów.

Nie stanowią kosztów kwalifikowanych koszty nowych pokryć dachowych oraz koszty demontażu starej konstrukcji dachu<sup>16</sup>

## **8.2. Instrumenty oferowane przez BOŚ we współpracy z Wojewódzkim Funduszem Ochrony Środowiska i Gospodarki Wodnej w Warszawie<sup>17</sup>**

*1 Oddział BOŚ w Warszawie  
00-950 Warszawa, al. Jana Pawła II 12  
tel. 22 850 87 18, faks 22 850 88 98*

Obecnie, zgodnie z informacją zamieszczoną na stronie internetowej BOŚ z uwagi na fakt, iż oferta kredytowa jest zróżnicowana w zależności od województwa, w którym realizowana jest inwestycja, informacje o kredytach preferencyjnych udzielanych we współpracy z WFOŚiGW udzielane są bezpośrednio w placówkach banku i u Głównych Ekologów ds. Klientów Detalicznych oraz Głównych Ekologów ds. Klientów Korporacyjnych.

## **8.3. Bank BGŻ BNP Paribas S.A.**

*Bank BGŻ BNP Paribas S.A.  
ul. Kasprzaka 10/16, 01-211 Warszawa  
tel. 22 860 40 00, fax 22 566 90 00  
<http://www.bgzbnpparibas.pl>*

<sup>16</sup> Na podstawie informacji Wojewódzkiego Funduszu Ochrony Środowiska i Gospodarki Wodnej w Warszawie

<sup>17</sup> Na podstawie oferty BOŚ Bank S.A.

Bank BGŻ BNP Paribas S.A. współpracuje z Agencją Restrukturyzacji i Modernizacji Rolnictwa w zakresie udzielania kredytów preferencyjnych. Podstawą do udzielania przez ARiMR pomocy ze środków krajowych, w tym dopłat do oprocentowania kredytów, jest *rozporządzenie Rady Ministrów z dnia 22 stycznia 2009 r. w sprawie realizacji niektórych zadań ARiMR* (Dz.U. Nr 22, poz. 121. z późn. zm.).

Podmiotami uprawnionymi do ubiegania się o kredyt preferencyjny są:

- 1) osoby fizyczne, posiadające pełną zdolność do czynności prawnych, z wyłączeniem emerytów i rencistów,
- 2) osoby prawne,
- 3) Jednostki organizacyjne nieposiadające osobowości prawnej prowadzące lub zamierzające prowadzić działalność rolniczą lub rybacką.

Przedmiotem kredytowania w ramach linii o symbolu **RR** zgodnie z *Warunkami i zasadami udzielania kredytów na realizację inwestycji w rolnictwie, rybactwie śródlądowym i przetwórstwie produktów rolnych, ryb, skorupiaków i mięczaków* m.in. budowa, przebudowa lub remont obiektów służących do prowadzenia działalności rolniczej w gospodarstwach rolnych lub działach specjalnych produkcji rolnej.

Warunki kredytowania są następujące:

- 1) oprocentowanie: zmienne, ustalane w oparciu o aktualną stopę redyskonta, nie mniej niż 3%,
- 2) kwota kredytu: nie może przekroczyć:
  - a) 80% wartości nakładów inwestycyjnych na gospodarstwo rolne i wynosić więcej niż 5.000.000 zł,
  - b) 70% wartości nakładów inwestycyjnych na działły specjalne produkcji rolnej i wynosić więcej 8.000.000 zł,
  - c) łączna kwota kredytów udzielonych jednemu podmiotowi na realizację równocześnie kilku inwestycji wymienionych w pkt a) i b) nie może przekroczyć 40% wysokości udzielonego kredytu.,
- 3) okres kredytowania: do 15 lat,
- 4) okres karencji: do 2 lat.

#### **8.4. Struktura finansowania realizacji Programu**

Do opracowania prognozowanej struktury finansowania Programu przyjęto następujące założenia:

1. Z budżetu Gminy Tarczyn finansowane będą akcje informacyjno-edukacyjne oraz aktualizacja bazy danych o wyrobach azbestowych.
2. Środki przewidziane w budżecie gminy w każdym roku realizacji Programu będą wynosiły ok. 2 tys. zł (poza usuwaniem wyrobów azbestowych z obiektów, będących

- własnością Gminy Tarczyn).
3. Około 50% płyt azbestowo-cementowych przewidzianych do usunięcia w danym roku zostanie usunięta i unieszkodliwiona przez właścicieli obiektów z wykorzystaniem dofinansowania z Wojewódzkiego Funduszu Ochrony Środowiska i Gospodarki Wodnej w Warszawie.
  4. Około 5% płyt azbestowo-cementowych przewidzianych do usunięcia w danym roku zostanie usunięta i unieszkodliwiona przez właścicieli obiektów z wykorzystaniem preferencyjnego dofinansowania z Banku Gospodarki Żywnościowej BNP Paribas S.A. i Banku Ochrony Środowiska.
  5. Wyroby azbestowe z obiektów, będących własnością Gminy Tarczyn, zostaną usunięte w I etapie realizacji *Programu*.
  6. Wojewódzki Fundusz Ochrony Środowiska i Gospodarki Wodnej w Warszawie i Narodowy Fundusz Ochrony Środowiska w kolejnych latach będą oferowały dofinansowanie zadań, polegających na bezpiecznym usuwaniu azbestu.
  7. Oferty Banku Gospodarki Żywnościowej w BNP Paribas S.A. i Banku Ochrony Środowiska w kolejnych latach będą obejmowały kredyty, z których można sfinansować zakup i montaż nowego pokrycia dachowego i wykonania termomodernizacji budynków.

Tabela nr 10 *Prognozowana struktura finansowania realizacji Programu (w zł)*

Lp.	Potencjalne źródło finansowania	2019-2025	2026-2032	Razem
1	Budżet Gminy Tarczyn	10 000	10 000	<b>20 000</b>
2	Środki Wojewódzkiego Funduszu Ochrony Środowiska i Gospodarki Wodnej w Warszawie i Narodowego Funduszu Ochrony Środowiska	1 479 429	1 479 429	<b>2 958 858</b>
3	Kredyty w Bank BGŻ BNP Paribas S.A. i BOŚ	616 858	616 858	<b>1 233 716</b>
4	Środki własne właścicieli obiektów	10 250 871	10 250 871	<b>20 501 742</b>
	- w tym dla obiektów, będących własnością Gminy	18 160	18 160	<b>36 320</b>
<b>Razem</b>		<b>12 357 158</b>	<b>12 357 158</b>	<b>24 714 316</b>

## 9. Monitoring procesu realizacji Programu

Monitoring realizacji zadań Programu obejmuje gromadzenie i przetwarzanie informacji o usuwaniu wyrobów zawierających azbest, a w szczególności:

1. wyników przeprowadzonych inwentaryzacji wyrobów azbestowych, ich stanu technicznego i lokalizacji na terenie Gminy Tarczyn,
2. ilości usuniętych wyrobów i wytworzonych odpadów zawierających azbest.

Monitoring Programu prowadzony będzie z wykorzystaniem bazy danych.

Monitoring realizacji Programu pozwoli na bieżącą analizę oraz kontrolę zgodności założonego harmonogramu wykonania zadań z faktycznymi działaniami podejmowanymi przez właścicieli poszczególnych obiektów. Każda zmiana w zakresie liczby budynków pokrytych płytami azbestowo-cementowymi, ilości czy też stanu wyrobów zawierających azbest zgłoszona przez właściciela budynku czy wykorzystującego wyroby azbestowe, zostanie naniesiona w bazie danych prowadzonej w Urzędzie Miejskim w Tarczynie, co umożliwi bieżącą aktualizację bazy.

W celu efektywnego monitorowania przyjęto wskaźniki, służące ocenie wdrażania Programu usuwania wyrobów zawierających azbest z terenu Gminy Tarczyn.

Tabela nr 11 Wskaźniki oceny wdrażania Programu

Lp.	Wskaźniki oceny	Jednostka
1	Masa wyrobów zawierających azbest na 1 km <sup>2</sup> powierzchni gminy	Mg/km <sup>2</sup>
2	Masa unieszkodliwionych odpadów niebezpiecznych zawierających azbest	Mg/rok
3	Liczba „dzikich wysypisk” z odpadami azbestowymi	szt.

Na podstawie bazy danych o lokalizacji i powierzchni pokryć dachowych wykonanych z płyt azbestowo-cementowych oraz proponowanych powyżej wskaźników oceny wdrażania Programu, możliwe będzie monitorowanie Programu usuwania wyrobów zawierających azbest z terenu Gminy Tarczyn, jak również realizacja zadań określonych w Programie Oczyszczania Kraju z Azbestu na lata 2009-2032.

Dla aktualnego stanu użytkowania wyrobów zawierających azbest, stanowiącego podstawę do opracowania niniejszego Programu, wartości wskaźników monitorowania przedstawiają się następująco:

1. wskaźnik masy wyrobów zawierających azbest na 1 km<sup>2</sup> powierzchni Gminy Tarczyn powinien ulegać zmniejszeniu w każdym roku realizacji Programu, począwszy

od wartości bazowej wynoszącej 49 Mg/km<sup>2</sup> w 2019 r.

2. wskaźnik masy unieszkodliwionych odpadów niebezpiecznych zawierających azbest w [Mg/rok] w każdym roku realizacji poszczególnych etapów *Programu* powinien wynosić odpowiednio ok. 352 Mg/rok.
3. wskaźnik liczby „dzikich wysypisk” z odpadami azbestowymi na terenie Gminy Tarczyn w roku bazowym wynosi 0. Jest to szczególnie wrażliwy wskaźnik w monitorowaniu bezpiecznego usuwania wyrobów zawierających azbest. Należy zwrócić szczególną uwagę, m.in. poprzez działania informacyjno-edukacyjne, aby wyroby azbestowe po zdemontowaniu trafiły na składowisko, przyjmujące odpady azbestowe.

## 10. Podsumowanie

Głównym celem opracowania *Programu usuwania wyrobów zawierających azbest z terenu Gminy Tarczyn* jest zaplanowanie usunięcia wyrobów azbestowych z terenu gminy i ich bezpieczne unieszkodliwienie do końca 2032 r.

Wykorzystując wyniki spisu z natury oraz dostępne źródła danych stwierdzono, iż:

1. Na terenie wszystkich miejscowości Gminy Tarczyn znajduje się 2.189 obiektów budowlanych, których pokrycia dachowe zostały wykonane z użyciem wyrobów zawierających azbest.
2. Powierzchnia dachów, o których mowa w punkcie 1, wynosi 375.132 m<sup>2</sup> (5 627 Mg) i są to płyty azbestowo-cementowe płaskie i faliste.
3. Stan techniczny 100% wyrobów, o których mowa w punktach 1 i 2, jest dobry.
4. Na terenie Gminy Tarczyn nie ma obiektów pokrytych płytami elewacyjnymi azbestowo-cementowymi.
5. Na terenie Gminy Tarczyn nie ma rur azbestowo-cementowych.
6. Na terenie Gminy Tarczyn nie ma dróg utwardzonych odpadami zawierającymi azbest.

Łącznie zostało zinwentaryzowanych **375.132 m<sup>2</sup> (5 627 Mg)** wyrobów zawierających azbest.

Proces usuwania wyrobów zawierających azbest powinien być zakończony do końca 2032 r. Przyjęto harmonogram zgodny z *Programem Oczyszczania Kraju z Azbestu na lata 2009-2032*, *Planem gospodarki odpadami dla województwa mazowieckiego 2024* oraz *Programem usuwania wyrobów zawierających azbest z terenu województwa mazowieckiego* w podziale na zadania organizacyjne, edukacyjne, informacyjne i inwestycyjne.

Na podstawie wyników inwentaryzacji wyrobów zawierających azbest stanowiących pokrycia dachowe obiektów budowlanych oraz elementy konstrukcyjne budynków przyjęto, iż w każdym roku realizacji *Programu* powinno być usuwane i unieszkodliwiane ok. 352 Mg odpadów z wyrobów zawierających azbest.

Za usunięcie wyrobów azbestowych odpowiedzialni są właściciele i użytkownicy obiektów, w których wykorzystywane są wyroby azbestowe. Mogą oni uzyskać dofinansowanie do usuwania wyrobów azbestowych, ale brak jest mechanizmów dofinansowania usuwania azbestu dla indywidualnych gospodarstw domowych w zakresie zakupu i montażu nowego pokrycia dachowego. Są to znaczące koszty, które w głównej mierze będą ponoszone przez osoby prywatne, co w znacznym stopniu może ograniczyć tempo realizacji *Programu*.

Odpady azbestowe z terenu Gminy Tarczyn mogą być przyjmowane na składowisku w Rachocinie, a także na pozostałych ogólnodostępnych składowiskach w Polsce.

Oszacowane koszty usunięcia wyrobów zawierających azbest (łącznie z zakupem i montażem nowych pokryć dachowych) wynoszą ponad 24,7 mln zł. Koszty wymiany pokryć dachowych będą ponoszone przez właścicieli obiektów. Należy podkreślić, iż koszty montażu nowych pokryć dachowych budynków stanowią ponad 99,8% kosztów realizacji *Programu*. Możliwe jest również wykorzystanie źródeł zewnętrznych finansowania części działań, polegających na bezpiecznym usuwaniu wyrobów azbestowych, tj. funduszy własnych Gminy Tarczyn, środków z Wojewódzkiego Funduszu Ochrony Środowiska i Gospodarki Wodnej w Warszawie, kredytów preferencyjnych z Banku BGŻ BNP Paribas S.A.

Wskazane jest podjęcie działań, mających na celu podniesienie świadomości ekologicznej mieszkańców w zakresie bezpiecznego użytkowania i usuwania wyrobów azbestowych, zwłaszcza w trakcie akcji informacyjnych i edukacyjnych. Ważne jest dokonanie wyboru grupy docelowej ww. akcji.

Monitoring *Programu* powinien być prowadzony z wykorzystaniem dostępnych i nowych danych, zgodnie z przyjętymi wskaźnikami dla oceny wdrażania *Programu*.

## 11. Wykorzystane akty prawne i materiały

### Akty prawne

1. Ustawa z dnia 19 czerwca 1997 r. o zakazie stosowania wyrobów zawierających azbest, Dz. U. z 2017 r. poz. 2119
2. Ustawa z dnia 14 grudnia 2012 r. o odpadach, Dz. U. z 2019 r., poz. 701 z późn. zm.,
3. Ustawa z dnia 27 kwietnia 2001 r. Prawo ochrony środowiska, Dz. U. z 2019 r. poz. 1396 z późn. zm.,
4. Ustawa z dnia 19 sierpnia 2011 r. o przewozie towarów niebezpiecznych, Dz. U. z 2019 r., poz. 382,
5. Rozporządzenie Ministra Gospodarki i Pracy z dnia 14 października 2005 r. w sprawie zasad bezpieczeństwa i higieny pracy przy zabezpieczaniu i usuwaniu wyrobów zawierających azbest oraz programu szkolenia w zakresie bezpiecznego użytkowania takich wyrobów, Dz. U. z 2005 r. Nr 216, poz. 1824,
6. Rozporządzenie Ministra Gospodarki z dnia 5 sierpnia 2010 r. zmieniające rozporządzenie w sprawie sposobów i warunków bezpiecznego użytkowania i usuwania wyrobów zawierających azbest, Dz. U. z 2010 r. Nr 162, poz. 1089,
7. Rozporządzenie Ministra Pracy i Polityki Społecznej z dnia 6 czerwca 2014 r. w sprawie najwyższych dopuszczalnych stężeń i natężeń czynników szkodliwych dla zdrowia w środowisku pracy, Dz.U. z 2017 r. poz.1348
8. Rozporządzenie Ministra Gospodarki z dnia 13 grudnia 2010 r. w sprawie wymagań w zakresie wykorzystywania wyrobów zawierających azbest oraz wykorzystywania i oczyszczania instalacji lub urządzeń, w których były lub są wykorzystywane wyroby zawierające azbest, Dz. U. z 2011 r. Nr 8, poz.31,
9. Rozporządzenie Ministra Gospodarki, Pracy i Polityki Społecznej z dnia 2 kwietnia 2004 r. w sprawie sposobów i warunków bezpiecznego użytkowania i usuwania wyrobów zawierających azbest, Dz. U. z 2004 r. nr 71, poz. 649,
10. Rozporządzenie Ministra Infrastruktury z dnia 12 kwietnia 2002 r. w sprawie warunków technicznych, jakim powinny odpowiadać budynki i ich usytuowanie, Dz. U. z 2019 r. poz. 1065)
11. Rozporządzenie Ministra Środowiska z dnia 12 grudnia 2014 r. w sprawie wzorów dokumentów stosowanych na potrzeby ewidencji odpadów, Dz. U. z 2014 r., poz. 1973,
12. Rozporządzenie Ministra Środowiska z dnia 30 kwietnia 2013 r. w sprawie składowisk odpadów, Dz. U. z 2013 r., poz.523,
13. Rozporządzenie Ministra Środowiska z dnia 9 grudnia 2014 r. w sprawie katalogu odpadów, Dz. U. z 2014 r., poz. 1923,
14. Rozporządzenie Ministra Środowiska z dnia 20 grudnia 2012 r. zmieniające rozporządzenie w sprawie sposobu przedkładania marszałkowi województwa informacji o rodzaju, ilości i miejscach występowania substancji stwarzających szczególne zagrożenie dla środowiska, Dz. U. z 2013 r., poz. 24,
15. Rozporządzenie Ministra Środowiska z dnia 20 grudnia 2012 r. w sprawie sposobu prowadzenia przez marszałka województwa rejestru wyrobów zawierających azbest, Dz. U. z 2013 r., poz. 25,
16. Rozporządzenia Ministra Transportu, Budownictwa i Gospodarki Morskiej z dnia 15 lutego 2012 r. w sprawie świadectwa dopuszczenia pojazdu ADR, Dz. U. z 2019 r., poz. 510,
17. Obwieszczenie Ministra Infrastruktury i Rozwoju z dnia 18 grudnia 2013 r. w sprawie ogłoszenia jednolitego tekstu rozporządzenia Ministra Transportu, Budownictwa i Gospodarki Morskiej w sprawie egzaminów dla kierowców przewożących towary niebezpieczne, Dz. U. z 2018 r., poz. 683,
18. Oświadczenie Rządowe z dnia 26 marca 2015 r. w sprawie wejścia w życie zmian do załączników A i B do Umowy europejskiej dotyczącej międzynarodowego przewozu

drogowego towarów niebezpiecznych (ADR), sporządzonej w Genewie dnia 30 września 1957 r. Dz. U. z 2017 r., poz. 1119 z późn. zm.

### **Materiały, opracowania i dokumenty**

19. „Azbest. Ekspozycja zawodowa i środowiskowa.”, red. Neonila Szeszenia-Dąbrowska, Łódź 2004,
20. „Bezpieczne postępowania z azbestem i materiałami zawierającymi azbest”, red. Jerzy Dyczek, Materiały specjalistycznego kursu szkoleniowego, AGH, Kraków, 26-27.06.2003,
21. „Zbiór przepisów i procedur dotyczących bezpiecznego postępowania z wyrobami zawierającymi azbest”, Ministerstwo Gospodarki, Warszawa 2001,
22. Bank Danych Lokalnych, [www.stat.gov.pl](http://www.stat.gov.pl),
23. Baza azbestowa, [www.bazaazbestowa.gov.pl](http://www.bazaazbestowa.gov.pl),
24. Gminny plan usuwania wyrobów zawierających azbest – wzór, Ministerstwo Gospodarki, Warszawa, 2007,
25. Plan gospodarki odpadami dla województwa mazowieckiego 2024,
26. Program usuwania wyrobów zawierających azbest z terenu województwa mazowieckiego,
27. Program Oczyszczania Kraju z Azbestu na lata 2009-2032, Warszawa 2010,
28. Strona internetowa WFOŚiGW <http://www.wfosigw.pl/>
29. Strona internetowa BGŻ, [www.bgz.bnpparibas.pl](http://www.bgz.bnpparibas.pl),
30. Strona internetowa BOŚ, [www.bosbank.pl](http://www.bosbank.pl),

## 12. Spis tabel, wykresów, map i załączników

### Spis tabel

Tabela nr 1 <i>Płyty azbestowo-cementowe stanowiące pokrycia dachowe obiektów budowlanych</i> .....	23
Tabela nr 2 <i>Wyniki inwentaryzacji dachów z płyt azbestowo-cementowych w podziale na miejscowości Gminy Tarczyn</i> .....	24
Tabela nr 3 <i>Wyniki inwentaryzacji dachów obiektów budowlanych według stopni pilności usunięcia wyrobów azbestowych z terenu Gminy Tarczyn</i> .....	26
Tabela nr 4 <i>Struktura własnościowa obiektów, w których są wykorzystywane wyroby azbestowe</i> .....	27
Tabela nr 5 <i>Funkcje budynków z pokryciem azbestowo-cementowym</i> .....	29
Tabela nr 6 <i>Podsumowanie wyników inwentaryzacji na terenie Gminy Tarczyn</i> .....	31
Tabela nr 7 <i>Harmonogram realizacji Programu w podziale na 2 etapy</i> .....	36
Tabela nr 8 <i>Nakłady finansowe na usunięcie płyt azbestowo-cementowych stanowiących pokrycia dachowe obiektów budowlanych (w zł)</i> .....	39
Tabela nr 9 <i>Szacunkowe całkowite koszty realizacji Programu (w zł)</i> .....	39
Tabela nr 10 <i>Prognozowana struktura finansowania realizacji Programu (w zł)</i> .....	43
Tabela nr 11 <i>Wskaźniki oceny wdrażania Programu</i> .....	44

### Spis wykresów

Wykres nr 1 <i>Porównanie liczby obiektów budowlanych z wyrobami azbestowymi w poszczególnych miejscowościach Gminy Tarczyn</i> .....	28
Wykres nr 2 <i>Porównanie ilości wyrobów azbestowych w poszczególnych miejscowościach Gminy Tarczyn</i> .....	29

### Spis map

Mapa nr 2 <i>Wyroby azbestowe w obrębach ewidencyjnych Gminy Tarczyn</i> .....	30
Mapa nr 3 <i>Rozmieszczenie składowisk przyjmujących odpady azbestowe w Polsce</i> .....	35

### Spis załączników

Załącznik 1. <i>Wzór oznakowania instalacji lub urządzeń zawierających azbest, rur azbestowo-cementowych oraz dróg utwardzonych odpadami azbestowymi</i> .....	51
Załącznik 2. <i>Wzór informacji o wyrobach zawierających azbest</i> .....	52
Załącznik 3. <i>Wzór oceny stanu i możliwości bezpiecznego użytkowania wyrobów zawierających azbest</i> .....	53
Załącznik 4. <i>Wzór informacji o rodzaju, ilości i miejscach występowania substancji stwarzających szczególne zagrożenie dla środowiska</i> .....	55
Załącznik 5. <i>Karta ewidencji odpadu</i> .....	57
Załącznik 6. <i>Karta przekazania odpadu</i> .....	58
Załącznik 7. <i>Szczegółowe zestawienie wyników inwentaryzacji</i> .....	59

## Załącznik 1. Wzór oznakowania instalacji lub urządzeń zawierających azbest, rur azbestowo-cementowych oraz dróg utwardzonych odpadami azbestowymi

### Pomieszczenie zawiera azbest\*



\* Tylko w przypadku oznakowania pomieszczenia w związku z brakiem możliwości trwałego umieszczenia oznakowania na instalacji lub urządzeniu zawierającym azbest.

Wszystkie instalacje lub urządzenia zawierające azbest oraz rury azbestowo-cementowe powinny być oznakowane w następujący sposób:

- 1) oznakowanie zgodne z podanym wzorem powinno mieć wymiary: co najmniej 5 cm wysokości (H) i 1/2H szerokości;
- 2) oznakowanie powinno składać się z:
  - a) części górnej ( $h = 40\% H$ ) zawierającej literę "a" w białym kolorze na czarnym tle,
  - b) części dolnej ( $60\% H$ ) zawierającej standardowy napis w białym lub czarnym kolorze na czerwonym tle; napis powinien być wyraźnie czytelny;
- 3) jeżeli wyrób zawiera krokidolit, standardowo stosowany zwrot "zawiera azbest" powinien być zastąpiony zwrotem "zawiera krokidolit/azbest niebieski".

### Wzór oznakowania dróg utwardzonych odpadami zawierającymi azbest przed wejściem w życie ustawy z dnia 19 czerwca 1997 r. o zakazie stosowania wyrobów zawierających azbest, ale niezabezpieczonych trwale przed emisją włókien azbestu



Wszystkie drogi utwardzone odpadami zawierającymi azbest przed wejściem w życie ustawy z dnia 19 czerwca 1997 r. o zakazie stosowania wyrobów zawierających azbest, ale niezabezpieczone trwale przed emisją włókien azbestu, powinny być oznakowane w następujący sposób:

- 1) oznakowanie zgodne z podanym wzorem powinno mieć wymiary: co najmniej 30 cm wysokości (H) i 1/2H szerokości;
- 2) oznakowanie powinno składać się z:
  - a) części górnej ( $h = 40\% H$ ) zawierającej literę "a" w białym kolorze na czarnym tle,
  - b) części dolnej ( $60\% H$ ) zawierającej standardowy napis w białym lub czarnym kolorze na czerwonym tle; napis powinien być wyraźnie czytelny.

## Załącznik 2. Wzór informacji o wyrobach zawierających azbest

INFORMACJA O WYROBACH ZAWIERAJĄCYCH AZBEST<sup>1)</sup>1. Nazwa miejsca/urządzenia/instalacji, adres<sup>2)</sup>:

.....

2. Wykorzystujący wyroby zawierające azbest – imię i nazwisko lub nazwa i adres:

.....

3. Rodzaj zabudowy<sup>3)</sup>: .....4. Numer działki ewidencyjnej<sup>4)</sup>: .....5. Numer obrębu ewidencyjnego<sup>4)</sup>: .....6. Nazwa, rodzaj wyrobu<sup>5)</sup>: .....

.....

7. Ilość posiadanych wyrobów<sup>6)</sup>: .....8. Stopień pilności<sup>7)</sup>: .....9. Zaznaczenie miejsca występowania wyrobów<sup>8)</sup>:

a) nazwa i numer dokumentu: .....

b) data ostatniej aktualizacji: .....

10. Przewidywany termin usunięcia wyrobów: .....

11. Ilość usuniętych wyrobów zawierających azbest przekazanych do unieszkodliwienia<sup>6)</sup>: ..........  
(podpis)

data .....

<sup>1)</sup> Za wyrób zawierający azbest uznaje się każdy wyrób zawierający wagowo 0,1 % lub więcej azbestu.

<sup>2)</sup> Adres faktycznego miejsca występowania azbestu należy uzupełnić w następującym formacie: województwo, powiat, gmina, miejscowość, ulica, numer nieruchomości.

<sup>3)</sup> Należy podać rodzaj zabudowy: budynek mieszkalny, budynek gospodarczy, budynek przemysłowy, budynek mieszkalno-gospodarczy, inny.

<sup>4)</sup> Należy podać numer działki ewidencyjnej i numer obrębu ewidencyjnego faktycznego miejsca występowania azbestu.

<sup>5)</sup> Przy określaniu rodzaju wyrobu zawierającego azbest należy stosować następującą klasyfikację:

- płyty azbestowo-cementowe płaskie stosowane w budownictwie,
- płyty faliste azbestowo-cementowe stosowane w budownictwie,
- rury i złącza azbestowo-cementowe,
- rury i złącza azbestowo-cementowe pozostawione w ziemi,
- izolacje natryskowe środkami zawierającymi w swoim składzie azbest,
- wyroby cierne azbestowo-kauczukowe,
- przędza specjalna, w tym włókna azbestowe obrobione,
- szczeliwa azbestowe,
- taśmy tkane i plecione, sznury i sznurki,
- wyroby azbestowo-kauczukowe, z wyjątkiem wyrobów ciernych,
- papier, tektura,
- drogi zabezpieczone odpadami zawierającymi azbest przed wejściem w życie ustawy z dnia 19 czerwca 1997 r. o zakazie stosowania wyrobów zawierających azbest, po trwałym zabezpieczeniu przed emisją włókien azbestu),
- drogi utwardzone odpadami zawierającymi azbest przed wejściem w życie ustawy z dnia 19 czerwca 1997 r. o zakazie stosowania wyrobów zawierających azbest, ale niezabezpieczone trwale przed emisją włókien azbestu,
- inne wyroby zawierające azbest, oddzielnie niewymienione, w tym papier i tektura; podać jakie.

<sup>6)</sup> Ilość wyrobów zawierających azbest należy podać w jednostkach właściwych dla danego wyrobu (kg, m<sup>2</sup>, m<sup>3</sup>, m.b., km).

<sup>7)</sup> Według „Oceny stanu i możliwości bezpiecznego użytkowania wyrobów zawierających azbest” określonej w załączniku nr 1 do rozporządzenia Ministra Gospodarki, Pracy i Polityki Społecznej z dnia 2 kwietnia 2004 r. w sprawie sposobów i warunków bezpiecznego użytkowania i usuwania wyrobów zawierających azbest (Dz. U. Nr 71, poz. 649 oraz z 2010 r. Nr 162, poz. 1089).

<sup>8)</sup> Nie dotyczy osób fizycznych niebędących przedsiębiorcami. Należy podać nazwę i numer dokumentu oraz datę jego ostatniej aktualizacji, w którym zostały oznaczone miejsca występowania wyrobów zawierających azbest, w szczególności planu sytuacyjnego terenu instalacji lub urządzenia zawierającego azbest, dokumentacji technicznej.

## Załącznik 3. Wzór oceny stanu i możliwości bezpiecznego użytkowania wyrobów zawierających azbest

OCENA  
stanu i możliwości bezpiecznego użytkowania wyrobów zawierających azbest

Nazwa miejsca/obiektu/urządzenia budowlanego/instalacji przemysłowej:

.....

Adres miejsca/obiektu/urządzenia budowlanego/instalacji przemysłowej:

.....

Rodzaj zabudowy<sup>1)</sup>: .....Numer działki ewidencyjnej<sup>2)</sup>: .....Numer obrębu ewidencyjnego<sup>2)</sup>: .....Nazwa, rodzaj wyrobu<sup>3)</sup>: .....Ilość wyrobów<sup>4)</sup>: .....Data sporządzenia poprzedniej oceny<sup>5)</sup>: .....

Grupa/ nr	Rodzaj i stan wyrobu	Punkty	Ocena
<b>I</b>	<b>Sposób zastosowania azbestu</b>		
1	Powierzchnia pokryta masą natryskową z azbestem (torkret)	30	
2	Tynk zawierający azbest	30	
3	Lekkie płyty izolacyjne z azbestem (ciężar obj. < 1 000 kg/m <sup>3</sup> )	25	
4	Pozostałe wyroby z azbestem (np. pokrycia dachowe, elewacyjne)	10	
<b>II</b>	<b>Struktura powierzchni wyrobu z azbestem</b>		
5	Duże uszkodzenia powierzchni, naruszona struktura włókien	60	
6	Niewielkie uszkodzenia powierzchni (rysy, odpryski, załamania), naruszona struktura włókien	30	
7	Ścisła struktura włókien przy braku warstwy zabezpieczającej lub jej dużych ubytkach	15	
8	Warstwa zabezpieczająca bez uszkodzeń	0	
<b>III</b>	<b>Możliwość uszkodzenia powierzchni wyrobu z azbestem</b>		
9	Wyrób jest przedmiotem jakichś prac	30	
10	Wyrób bezpośrednio dostępny (do wysokości 2 m)	15	
11	Wyrób narażony na uszkodzenia mechaniczne	10	
12	Wyrób narażony na wstrząsy i drgania lub czynniki atmosferyczne	10	
13	Wyrób nie jest narażony na wpływy zewnętrzne	0	
<b>IV</b>	<b>Miejsce usytuowania wyrobu w stosunku do pomieszczeń użytkowych</b>		
14	Bezpośrednio w pomieszczeniu	30	
15	Za zawieszonym, nieuszczelnym sufitem lub innym pokryciem	25	
16	W systemie wentylacji pomieszczenia (kanały wentylacyjne)	25	
17	Na zewnątrz obiektu (np. tynk)	20	
18	Elementy obiektu (np. osłony balkonowe, filarki międzyokienne)	10	
19	Za zawieszonym szczelnym sufitem lub innym pokryciem, ponad pyłoszczelną powierzchnią lub poza szczelnym kanałem wentylacyjnym	5	
20	Bez kontaktu z pomieszczeniem (np. na dachu odizolowanym od pomieszczeń mieszkalnych)	0	

V	Wykorzystanie miejsca/obiektu/urządzenia budowlanego/instalacji przemysłowej		
21	Regularne przez dzieci, młodzież lub sportowców	40	
22	Stale lub częste (np. zamieszkanie, miejsce pracy)	30	
23	Czasowe (np. domki rekreacyjne)	15	
24	Rzadkie (np. strychy, piwnice, komórki)	5	
25	Nieużytkowane (np. opuszczone zabudowania mieszkalne lub gospodarskie, wyłączone z użytkowania obiekty, urządzenia lub instalacje)	0	
<b>SUMA PUNKTÓW OCENY</b>			
<b>STOPIEŃ PILNOŚCI</b>			

**UWAGA:** W każdej z pięciu grup arkusza należy wskazać co najmniej jedną pozycję. Jeśli w grupie zostanie wskazana więcej niż jedna pozycja, sumując punkty z poszczególnych grup, należy uwzględnić tylko pozycję o najwyższej punktacji w danej grupie. Sumaryczna liczba punktów pozwala określić stopień pilności:

**Stopień pilności I** od 120 punktów

wymagane pilnie usunięcie (wymiana na wyrób bezazbestowy) lub zabezpieczenie

**Stopień pilności II** od 95 do 115 punktów

wymagana ponowna ocena w terminie do 1 roku

**Stopień pilności III** do 90 punktów

wymagana ponowna ocena w terminie do 5 lat

.....  
Oceniający  
(nazwisko i imię)

.....  
Właściciel/Zarządca  
(podpis)

.....  
(miejscowość, data)

.....  
(adres lub pieczęć z adresem)

Objaśnienia:

<sup>1)</sup> Należy podać rodzaj zabudowy: budynek mieszkalny, budynek gospodarczy, budynek przemysłowy, inny.

<sup>2)</sup> Należy podać numer obrębu ewidencyjnego i numer działki ewidencyjnej faktycznego miejsca występowania azbestu.

<sup>3)</sup> Przy określaniu rodzaju wyrobu zawierającego azbest należy stosować następującą klasyfikację:

- płyty azbestowo-cementowe płaskie stosowane w budownictwie,
- płyty faliste azbestowo-cementowe dla budownictwa,
- rury i złącza azbestowo-cementowe,
- izolacje natryskowe środkami zawierającymi w swoim składzie azbest,
- wyroby cierne azbestowo-kauczukowe,
- przędza specjalna, w tym włókna azbestowe obrobione,
- szczeliwa azbestowe,
- taśmy tkane i plecione, sznury i sznurki,
- wyroby azbestowo-kauczukowe, z wyjątkiem wyrobów ciernych,
- papier, tektura,
- inne wyroby zawierające azbest, oddzielnie niewymienione, w tym papier i tektura, podać jakie.

<sup>4)</sup> Ilość wyrobów azbestowych podana w jednostkach masy (Mg) oraz w jednostkach właściwych dla danego wyrobu (m<sup>2</sup>, m<sup>3</sup>, mb).

<sup>5)</sup> Należy podać datę przeprowadzenia poprzedniej oceny; jeśli jest to pierwsza ocena, należy wpisać „pierwsza ocena”.

**Załącznik 4. Wzór informacji o rodzaju, ilości i miejscach występowania substancji stwarzających szczególne zagrożenie dla środowiska**

Gmina: .....  
 Powiat: .....  
 Województwo: .....

Informacje za okres: .....  
 określające stan na dzień: .....

**Dział 1. Informacje dotyczące azbestu**

Lp.	Opis pola	Informacje
<b>Informacje ogólne</b>		
1	Rok, którego dotyczą informacje <sup>1)</sup>	
2	Identyfikator województwa <sup>1)</sup>	
3	Identyfikator powiatu <sup>1)</sup>	
4	Identyfikator gminy <sup>1)</sup>	
5	Rodzaj gminy <sup>1), 2)</sup>	
<b>Informacje dotyczące wyrobu zawierającego azbest</b>		
6	Miejscowość, w której wyrób jest zlokalizowany <sup>1)</sup>	
7	Ulica <sup>1)</sup>	
8	Numer domu	
9	Numer działki ewidencyjnej <sup>3)</sup>	
10	Obręb ewidencyjny <sup>1), 4)</sup>	
11	Rodzaj zabudowy <sup>5)</sup>	
12	Nazwa miejsca lub urządzenia lub instalacji	
13	Nazwa i rodzaj wyrobu <sup>6)</sup>	
14	Przewidywany termin usunięcia wyrobu	
15	Ilość posiadanego wyrobu <sup>7)</sup>	
16	Ilość odpadów zawierających azbest przekazanych do unieszkodliwienia <sup>8)</sup>	
17	Stopień pilności <sup>9)</sup>	
18	Nazwa i numer dokumentu, na którym jest oznaczone miejsce występowania wyrobu	
19	Data ostatniej aktualizacji dokumentu	
<b>Informacje dotyczące wprowadzania i zmian informacji</b>		
20	Data wprowadzenia informacji	
21	Data ostatniej zmiany informacji	
22	Imię i nazwisko osoby dokonującej wpisu do rejestru	

**Objaśnienia:**

1) Zgodne z krajowym rejestrem urzędowym podziału terytorialnego kraju, o którym mowa w ustawie z dnia 29 czerwca 1995 r. o statystyce publicznej (Dz. U. z 2012 r. poz. 591 oraz z 2013 r. poz. 2), zwanym dalej „rejestrem TERYT”.

2) Należy podać rodzaj gminy: miejska, wiejska, miejsko-wiejska, zgodnie z rejestrem TERYT.

3) Należy podać numer działki ewidencyjnej faktycznego miejsca występowania azbestu.

4) Należy podać numer obrębu ewidencyjnego faktycznego miejsca występowania azbestu.

5) Należy podać rodzaj zabudowy: budynek mieszkalny, budynek gospodarczy, budynek przemysłowy, budynek mieszkalno-gospodarczy, inny.

6) Przy określaniu rodzaju wyrobu zawierającego azbest należy stosować następującą klasyfikację:

- płyty azbestowo-cementowe płaskie stosowane w budownictwie,
- płyty azbestowo-cementowe faliste stosowane w budownictwie,
- rury i złącza azbestowo-cementowe,
- rury i złącza azbestowo-cementowe pozostawione w ziemi,
- izolacje natryskowe wykonane środkami zawierającymi w swoim składzie azbest,
- wyroby cierne azbestowo-kauczukowe,
- przędza specjalna, w tym włókna azbestowe obrobione,
- szczeliwa azbestowe,
- taśmy tkane i plecione, sznury i sznurki,
- wyroby azbestowo-kauczukowe, z wyjątkiem wyrobów ciernych,
- papier, tektura,
- drogi zabezpieczone (drogi utwardzone odpadami zawierającymi azbest przed dniem wejścia w życie ustawy z dnia 19 czerwca 1997 r. o zakazie stosowania wyrobów zawierających azbest (Dz. U. z 2004 r. Nr 3, poz. 20, z późn. zm.), po

- trwałym zabezpieczeniu przed emisją włókien azbestu),
- drogi utwardzone odpadami zawierającymi azbest przed dniem wejścia w życie ustawy z dnia 19 czerwca 1997 r. o zakazie stosowania wyrobów zawierających azbest, które nie zostały zabezpieczone trwale przed emisją włókien azbestu,
  - inne wyroby zawierające azbest, oddzielnie niewymienione, w tym papier i tektura; podać jakie.
- 7) Ilość wyrobu należy podać w jednostce właściwej dla danego wyrobu (kg, m<sup>2</sup>, m<sup>3</sup>, m, km).
- 8) Ilość odpadu należy podać w jednostce właściwej dla danego odpadu (kg).
- 9) Określony na podstawie oceny stanu i możliwości bezpiecznego użytkowania wyrobów zawierających azbest, o której mowa w § 4 ust. 2 rozporządzenia Ministra Gospodarki, Pracy i Polityki Społecznej z dnia 2 kwietnia 2004 r. w sprawie sposobów i warunków bezpiecznego użytkowania i usuwania wyrobów zawierających azbest (Dz. U. Nr 71, poz. 649, z późn. zm.).

## Załącznik 5. Karta ewidencji odpadu

KARTA EWIDENCJI ODPADÓW <sup>1), 2)</sup>										Nr karty	Rok kalendarzowy				
Kod odpadu <sup>3)</sup>															
Rodzaj odpadu <sup>3)</sup>															
Procentowa zawartość PCB w odpadzie <sup>4)</sup>															
Posiadacz odpadów <sup>5)</sup>															
Nr rejestrowy <sup>6)</sup>			NIP <sup>7)</sup>			REGON <sup>7)</sup>									
Adres posiadacza odpadów <sup>8)</sup>															
Województwo		Gmina		Miejscowość		Telefon służbowy		E-mail							
Ulica		Nr domu		Nr lokalu		Kod pocztowy									
Miejsce prowadzenia działalności <sup>9)</sup>															
Województwo		Gmina		Miejscowość		Telefon służbowy		E-mail							
Ulica		Nr domu		Nr lokalu		Kod pocztowy									
Działalność w zakresie: <sup>10)</sup>										W <input type="checkbox"/>	Zb <input type="checkbox"/>	Od <input type="checkbox"/>	Un <input type="checkbox"/>	Ok <input type="checkbox"/>	
										Gospodarowanie odpadami					
										We własnym zakresie			Odpady przekazane		Imię i nazwisko osoby sporządzającej
Miesiąc	Masa wytworzonych odpadów [Mg] <sup>11), 12)</sup> w związku z eksploatacją instalacji	Masa odebranych odpadów komunalnych [Mg] <sup>11), 12)</sup> poza instalacją	Masa odpadów wydobytych ze składowiska [Mg] <sup>11)</sup>	Odpady przyjęte przez posiadacza odpadów		Masa [Mg] <sup>11)</sup>	Nr karty przekazania odpadu <sup>14)</sup>	Masa [Mg] <sup>11)</sup>	R, D <sup>15)</sup>	Sposób gospodarowania <sup>16)</sup>	Masa [Mg] <sup>11)</sup>	Nr karty przekazania odpadu <sup>17)</sup>			

## Objaśnienia:

- 1) Nie dotyczy komunalnych osadów ściekowych stosowanych w celach, o których mowa w art. 96 ust. 1 ustawy z dnia 14 grudnia 2012 r. o odpadach, prowadzącego zakład przetwarzania, o którym mowa w ustawie z dnia 29 lipca 2005 r. o zużytych sprzęcie elektrycznym i elektronicznym (Dz. U. z 2013 r. poz. 1155, z późn. zm.), w zakresie odpadów powstałych w wyniku demontażu zużytego sprzętu elektrycznego i elektronicznego oraz prowadzącego stację demontażu i prowadzącego punkt zbierania pojazdów, o których mowa w ustawie z dnia 20 stycznia 2005 r. o recyklingu pojazdów wycofanych z eksploatacji (Dz. U. z 2013 r. poz. 1162, z późn. zm.), w zakresie gospodarowania pojazdami wycofanymi z eksploatacji oraz sprzedawcy odpadów i pośrednika w obrocie odpadami. W przypadku odpadów komunalnych do wypełnienia karty ewidencji odpadów jest obowiązany podmiot, który uzyskał wpis do rejestru określonego w art. 9b ustawy z dnia 13 września 1996 r. o utrzymaniu czystości i porządku w gminach.
- 2) W przypadku wytwarzania, zbierania, przetwarzania odpadów należy sporządzić osobną kartę ewidencji odpadów dla każdego miejsca prowadzenia działalności. W przypadku usług, o których mowa w art. 3 ust. 1 pkt 32 ustawy z dnia 14 grudnia 2012 r. o odpadach, kartę należy sporządzić dla danego rodzaju odpadu dla wszystkich świadczonych usług z terenu danego województwa. W przypadku odbierania odpadów komunalnych należy sporządzić osobno kartę dla każdej gminy, z terenu której odpady komunalne są odbierane.
- 3) Zgodnie z katalogiem odpadów określonym w przepisach wydanych na podstawie art. 4 ust. 3 ustawy z dnia 14 grudnia 2012 r. o odpadach.
- 4) Dotyczy działalności w zakresie unieszkodliwiania PCB.
- 5) Podać imię i nazwisko lub nazwę posiadacza odpadów. W przypadku odbierania odpadów komunalnych posiadaczem obowiązany do wypełnienia karty ewidencji odpadów jest podmiot, który uzyskał wpis do rejestru określonego w art. 9b ustawy z dnia 13 września 1996 r. o utrzymaniu czystości i porządku w gminach.
- 6) Podać numer rejestrowy, o którym mowa w art. 54 ust. 1 ustawy z dnia 14 grudnia 2012 r. o odpadach.
- 7) O ile posiada.
- 8) Podać adres zamieszkania lub siedziby posiadacza odpadów.
- 9) Podać adres miejsca prowadzenia działalności. W przypadku prowadzenia działalności w zakresie obiektów liniowych, o których mowa w art. 3 pkt 3a ustawy z dnia 7 lipca 1994 r. – Prawo budowlane, oraz w przypadku wykonywania usług, o których mowa w art. 3 ust. 1 pkt 32 ustawy z dnia 14 grudnia 2012 r. o odpadach, należy wpisać nazwę województwa i gminy, na terenie których są wytwarzane odpady w związku z prowadzeniem działalności w zakresie ww. obiektów liniowych lub świadczeniem ww. usług. W przypadku podmiotu, który uzyskał wpis do rejestru określonego w art. 9b ustawy z dnia 13 września 1996 r. o utrzymaniu czystości i porządku w gminach, należy podać nazwę województwa i gminy.
- 10) Zaznaczyć symbolem X właściwy kwadrat: W – wytwarzanie odpadów, Zb – zbieranie odpadów, Od – odzysk, Un – unieszkodliwianie, Ok – odbieranie odpadów komunalnych.
- 11) Podać masę odpadów z dokładnością do trzeciego miejsca po przecinku dla odpadów niebezpiecznych oraz innych niż niebezpieczne. W przypadku gdy masa odpadów jest mniejsza niż 1 kg, należy podać masę w zaokrągleniu do 1 kg.
- 12) Nie dotyczy odpadów komunalnych.
- 13) Wypełnia podmiot, który uzyskał wpis do rejestru określonego w art. 9b ustawy z dnia 13 września 1996 r. o utrzymaniu czystości i porządku w gminach.
- 14) Podać numer karty przekazania odpadów, na podstawie której odpad został przyjęty. W przypadku przywozu odpadów na terytorium kraju należy wpisać – „Przywóz do RP”. W przypadku przyjmowania odpadów z innego miejsca prowadzenia działalności danego posiadacza odpadów, należy wskazać to miejsce, podając – nazwę województwa, nazwę miejscowości, ulicę, nr domu i lokalu. W przypadku przyjmowania odpadów od posiadacza zwolnionego z obowiązku prowadzenia ewidencji odpadów, należy wpisać – „Z”.
- 15) Symbole R określają procesy odzysku zgodnie z załącznikiem nr 1 do ustawy z dnia 14 grudnia 2012 r. o odpadach. Symbole D określają procesy unieszkodliwiania odpadów zgodnie z załącznikiem nr 2 do ustawy z dnia 14 grudnia 2012 r. o odpadach.
- 16) Wpisać „Rec” – w przypadku gdy odpady są poddawane recyklingowi w rozumieniu art. 3 ust. 1 pkt 23 ustawy z dnia 14 grudnia 2012 r. o odpadach. Wpisać „Wtn” – w przypadku wypełniania terenów niekorzystnie przekształconych, rozumianego jako proces odzysku rodzajów odpadów, o których mowa w przepisach wydanych na podstawie art. 30 ust. 5 ustawy z dnia 14 grudnia 2012 r. o odpadach. Wpisać „Ppu” – w przypadku przygotowania do ponownego użycia w rozumieniu art. 3 ust. 1 pkt 22 ustawy z dnia 14 grudnia 2012 r. o odpadach. W pozostałych przypadkach rubryka pozostaje pusta.
- 17) Podać numer karty przekazania odpadów, na podstawie której odpad został przekazany innemu posiadaczowi odpadów. W przypadku wywozu odpadów poza terytorium kraju należy wpisać – „Wywóz poza RP”. W przypadku przekazania odpadów osobom fizycznym lub jednostkom organizacyjnym niebędącym przedsiębiorcami do wykorzystania na własne potrzeby zgodnie z przepisami wydanymi na podstawie art. 27 ust. 10 ustawy z dnia 14 grudnia 2012 r. o odpadach, należy wpisać – „Przekazane os. fiz.”. W przypadku przekazywania odpadów innemu posiadaczowi odpadów zwolnionemu z obowiązku prowadzenia ewidencji odpadów, należy wpisać – „Z”. W przypadku przekazywania do innego miejsca prowadzenia działalności danego posiadacza odpadów, należy wskazać to miejsce, podając – nazwę województwa, nazwę miejscowości, ulicę, nr domu i lokalu.

## Załącznik 6. Karta przekazania odpadu

KARTA PRZEKAZANIA ODPADÓW				Nr karty <sup>1)</sup>		Rok kalendarzowy	
Nazwa i adres posiadacza odpadów, który przekazuje odpad <sup>3),3)</sup>		Nazwa i adres posiadacza odpadów transportującego odpad <sup>2),3),3)</sup>		Nazwa i adres posiadacza odpadów, który przejmuje odpad <sup>4),8)</sup>			
Miejsce prowadzenia działalności <sup>7)</sup>				Miejsce prowadzenia działalności <sup>7)</sup>			
Nr rejestrowy <sup>9)</sup>		Nr rejestrowy <sup>3),9)</sup>		Nr rejestrowy <sup>9)</sup>			
NIP <sup>9)</sup>		NIP <sup>9),9)</sup>		NIP <sup>9)</sup>		REGON <sup>9)</sup>	
REGON <sup>9)</sup>		REGON <sup>9),9)</sup>		REGON <sup>9)</sup>		REGON <sup>9)</sup>	
Posiadacz odpadów, któremu należy przekazać odpad <sup>10)</sup>							
Rodzaj procesu przetwarzania, któremu powiniem zostać poddany odpad <sup>11)</sup>							
Wnosiłkę o wydanie dokumentu potwierdzającego unieszkodliwienie zakaźnych odpadów medycznych lub zakaźnych odpadów weterynaryjnych <sup>12)</sup>		TAK <input type="checkbox"/>		NIE <input type="checkbox"/>			
Kod odpadu <sup>13)</sup>		Rodzaj odpadu <sup>13)</sup>					
Data/miesiąc <sup>14),15)</sup>		Masa przekazanych odpadów [Mg] <sup>16)</sup>		Numer rejestracyjny pojazdu, przyczepy lub naczepy <sup>17),17)</sup>		Numer certyfikatu oraz numery pojemników <sup>18)</sup>	
Potwierdzam przekazanie odpadu		Potwierdzam przyjęcie odpadów do transportu i wykonanie usługi transportu <sup>19),9)</sup>		Potwierdzam przyjęcie odpadu			
data, pieczęć <sup>19)</sup> i podpis		data, pieczęć <sup>19)</sup> i podpis		data, pieczęć <sup>19)</sup> i podpis			

### Objaśnienia:

- Numer jest nadawany przez posiadacza odpadów, który przekazuje odpad.
- Podać imię i nazwisko lub nazwę podmiotu oraz adres zamieszkania lub siedziby.
- W przypadku odpadów komunalnych do wypełnienia karty przekazania odpadów jest obowiązany podmiot, który uzyskał wpis do rejestru określonego w art. 9b ustawy z dnia 13 września 1996 r. o utrzymaniu czystości i porządku w gminach (Dz. U. z 2013 r. poz. 1399, z późn. zm.). Kartę przekazania odpadów należy wypełnić osobno dla każdej gminy, z której odpady są odbierane.
- Dotyczy posiadacza odpadów transportującego odpady.
- W przypadku gdy odpad jest transportowany kolejno przez dwóch lub więcej prowadzących działalność w zakresie transportu odpadów, w oznaczonych rubrykach należy podać wymagane dane i podpisy wszystkich transportujących odpad z zachowaniem kolejności transportowania odpadu.
- W przypadku władających powierzchnią ziemi, na której komunalne osady ściekowe są stosowane zgodnie z art. 71 i art. 96 ustawy z dnia 14 grudnia 2012 r. o odpadach (Dz. U. z 2013 r. poz. 21, z późn. zm.), należy podać imię i nazwisko oraz adres zamieszkania.
- Podać adres miejsca prowadzenia działalności. W przypadku prowadzenia działalności w zakresie obiektów liniowych, o których mowa w art. 3 pkt 3a ustawy z dnia 7 lipca 1994 r. – Prawo budowlane (Dz. U. z 2013 r. poz. 1409, z późn. zm.), oraz w przypadku wykonywania usług, o których mowa w art. 3 ust. 1 pkt 32 ustawy z dnia 14 grudnia 2012 r. o odpadach, należy wpisać nazwę województwa i gminy, na terenie których są wytwarzane odpady w związku z prowadzoną działalnością w zakresie ww. obiektów liniowych lub świadczeniem ww. usług. W przypadku podmiotu, który uzyskał wpis do rejestru określonego w art. 9b ustawy z dnia 13 września 1996 r. o utrzymaniu czystości i porządku w gminach, należy podać nazwę województwa i gminy.
- O ile dotyczy. Podać numer rejestrowy, o którym mowa w art. 54 ust. 1 ustawy z dnia 14 grudnia 2012 r. o odpadach.
- O ile posiada.
- Podać imię i nazwisko lub nazwę oraz adres, pod który należy dostarczyć odpad.
- Dotyczy stacji demontażu w przypadku przekazywania odpadów powstałych w wyniku demontażu pojazdów wycofanych z eksploatacji innemu posiadaczowi odpadów oraz zarządzającego składowiskiem odpadów niebezpiecznych przeznaczonym do czasowego składowania odpadów rębci metalicznej przekazującego te odpady do dalszego unieszkodliwienia, należy podać symbol R lub D. Symbole R określają procesy odzysku zgodnie z załącznikiem nr 1 do ustawy z dnia 14 grudnia 2012 r. o odpadach. Symbole D określają procesy unieszkodliwiania odpadów zgodnie z załącznikiem nr 2 do ustawy z dnia 14 grudnia 2012 r. o odpadach.
- Dotyczy wyłącznie wytwórcy zakaźnych odpadów medycznych lub zakaźnych odpadów weterynaryjnych przekazującego te odpady do unieszkodliwienia w spalarni odpadów. W przypadku gdy wytwórca zakaźnych odpadów medycznych lub zakaźnych odpadów weterynaryjnych przekazuje odpady zbierającemu, który uzyskał zezwolenie, o którym mowa w art. 23 ust. 4 ustawy z dnia 14 grudnia 2012 r. o odpadach, należy sporządzić osobny wniosek o wydanie dokumentu potwierdzającego unieszkodliwienie i przekazać go do spalarni odpadów.
- Zgodnie z katalogiem odpadów określonym w przepisach wydanych na podstawie art. 4 ust. 3 ustawy z dnia 14 grudnia 2012 r. o odpadach.
- W przypadku odpadów niebezpiecznych podać każdą datę przekazania odpadu.
- Karta może być stosowana jako jednorazowa karta przekazania odpadów lub jako zbiorcza karta przekazania odpadów obejmująca odpad danego rodzaju przekazywany łącznie w czasie jednego miesiąca kalendarzowego, za pośrednictwem tego samego transportującego odpady, temu samemu posiadaczowi odpadów.
- Podać masę odpadów z dokładnością do trzeciego miejsca po przecinku dla odpadów niebezpiecznych oraz innych niż niebezpieczne. W przypadku gdy masa odpadów jest mniejsza niż 1 kg, należy podać masę w zaokrągleniu do 1 kg.
- Dotyczy odpadów niebezpiecznych.
- W przypadku posiadacza odpadów przekazującego odpady rębci metalicznej do czasowego składowania na składowisku odpadów niebezpiecznych przeznaczonym do czasowego składowania odpadów rębci metalicznej oraz w przypadku zarządzającego składowiskiem odpadów niebezpiecznych przeznaczonym do czasowego składowania odpadów rębci metalicznej przekazującego te odpady do dalszego unieszkodliwienia, należy podać numer certyfikatu oraz numery pojemników.
- Nie dotyczy dokumentu opatrzonego bezpiecznym podpisem elektronicznym.

## Załącznik 7. Szczegółowe zestawienie wyników inwentaryzacji

Lp.	Miejscowość	Ulica	Nr	Nr obrębu	Nr działki ew.	Typ płyt	Stan płyt	Ilość m <sup>2</sup>	Typ własności
1	Borowiec	Brzozowa	9	141806_5.0001	1.83	2	3	132	Osoba fizyczna
2	Borowiec	Diany Księżnej	3	141806_5.0001	1.77/12	2	3	105	Osoba fizyczna
3	Borowiec	Jesionowa	29	141806_5.0001	1.9	2	3	24	Osoba fizyczna
4	Borowiec	Jesionowa	29	141806_5.0001	1.9	2	3	26	Osoba fizyczna
5	Borowiec	Jesionowa	29	141806_5.0001	1.9	1	3	136	Osoba fizyczna
6	Borowiec	Jesionowa	29	141806_5.0001	1.9	2	3	182	Osoba fizyczna
7	Borowiec	Jesionowa	29	141806_5.0001	1.9	2	3	201	Osoba fizyczna
8	Borowiec	Kubusia Puchatka	25	141806_5.0001	1.69/23	2	3	49	Osoba fizyczna
9	Borowiec	Łąkowa	1	141806_5.0001	1.23/1	2	3	14	Osoba fizyczna
10	Borowiec	Łąkowa	1	141806_5.0001	1.23/1	2	3	28	Osoba fizyczna
11	Borowiec	Łąkowa	1	141806_5.0001	1.23/1	2	3	44	Osoba fizyczna
12	Borowiec	Łąkowa	1	141806_5.0001	1.23/1	2	3	175	Osoba fizyczna
13	Borowiec	Łąkowa	1	141806_5.0001	1.23/1	2	3	215	Osoba fizyczna
14	Borowiec	Łąkowa	1	141806_5.0001	1.23/1	2	3	216	Osoba fizyczna
15	Borowiec	Łąkowa	3	141806_5.0001	1.105/1	2	3	20	Osoba fizyczna
16	Borowiec	Łąkowa	3	141806_5.0001	1.105/1	2	3	33	Osoba fizyczna
17	Borowiec	Łąkowa	3	141806_5.0001	1.105/1	2	3	33	Osoba fizyczna
18	Borowiec	Łąkowa	3	141806_5.0001	1.105/1	2	3	99	Osoba fizyczna
19	Borowiec	Łąkowa	3	141806_5.0001	1.105/1	2	3	262	Osoba fizyczna
20	Borowiec	Łąkowa	3	141806_5.0001	1.105/1	2	3	266	Osoba fizyczna
21	Borowiec	3 Maja	6	141806_5.0001	1.99	2	3	46	Osoba fizyczna
22	Borowiec	3 Maja	6	141806_5.0001	1.99	2	3	91	Osoba fizyczna
23	Borowiec	3 Maja	6	141806_5.0001	1.99	2	3	163	Osoba fizyczna
24	Borowiec	3 Maja	6	141806_5.0001	1.99	2	3	197	Osoba fizyczna
25	Borowiec	3 Maja	8	141806_5.0001	1.97/3	2	3	35	Osoba fizyczna
26	Borowiec	3 Maja	8	141806_5.0001	1.97/3	2	3	216	Osoba fizyczna
27	Borowiec	3 Maja	16	141806_5.0001	1.92/4	1	3	141	Osoba fizyczna
28	Borowiec	3 Maja	16	141806_5.0001	1.92/4	2	3	182	Osoba fizyczna
29	Borowiec	3 Maja	1	141806_5.0001	1.8	2	3	89	Osoba fizyczna
30	Borowiec	3 Maja	1	141806_5.0001	1.8	2	3	243	Osoba fizyczna
31	Borowiec		19	141806_5.0001	1.64	2	3	93	Osoba fizyczna
32	Borowiec		19	141806_5.0001	1.64	2	3	157	Osoba fizyczna
33	Borowiec		19	141806_5.0001	1.64	2	3	188	Osoba fizyczna
34	Borowiec		19	141806_5.0001	1.64	2	3	190	Osoba fizyczna
35	Borowiec		21	141806_5.0001	1.45/1	2	3	158	Osoba fizyczna
36	Borowiec		21	141806_5.0001	1.45/1	2	3	197	Osoba fizyczna
37	Borowiec		27	141806_5.0001	1.13	2	3	255	Osoba fizyczna
38	Borowiec		27	141806_5.0001	1.13	2	3	259	Osoba fizyczna
39	Borowiec		BN	141806_5.0001	1.55/4	2	3	17	Osoba fizyczna
40	Borowiec		BN	141806_5.0001	1.55/4	2	3	18	Osoba fizyczna
41	Borowiec		BN	141806_5.0001	1.55/4	2	3	20	Osoba fizyczna
42	Borowiec		BN	141806_5.0001	1.55/4	2	3	98	Osoba fizyczna
43	Borowiec		BN	141806_5.0001	1.55/4	2	3	127	Osoba fizyczna
44	Borowiec		BN	141806_5.0001	1.55/4	2	3	133	Osoba fizyczna
45	Borowiec		BN	141806_5.0001	1.55/4	2	3	253	Osoba fizyczna
46	Bystrzanów	Grabowa	1	141806_5.0002	1.231	2	3	109	Osoba fizyczna
47	Bystrzanów	Grabowa	1	141806_5.0002	1.231	2	3	158	Osoba fizyczna
48	Bystrzanów	Grabowa	3	141806_5.0002	1.230	2	3	167	Osoba fizyczna

Lp.	Miejscowość	Ulica	Nr	Nr obrębu	Nr działki ew.	Typ płyt	Stan płyt	Ilość m <sup>2</sup>	Typ własności
49	Bystrzanów	Grabowa	5	141806_5.0002	1.227	2	3	27	Osoba fizyczna
50	Bystrzanów	Grabowa	5	141806_5.0002	1.227	2	3	95	Osoba fizyczna
51	Bystrzanów	Grabowa	6	141806_5.0002	1.220/1	2	3	123	Osoba fizyczna
52	Bystrzanów	Grabowa	7	141806_5.0002	1.226	2	3	86	Osoba fizyczna
53	Bystrzanów	Grabowa	9	141806_5.0002	1.222	2	3	81	Osoba fizyczna
54	Bystrzanów	Grabowa	9	141806_5.0002	1.222	2	3	178	Osoba fizyczna
55	Bystrzanów	Kościelna	3	141806_5.0002	1.56	2	3	24	Osoba fizyczna
56	Bystrzanów	Kościelna	3	141806_5.0002	1.56	2	3	64	Osoba fizyczna
57	Bystrzanów	Kościelna	8	141806_5.0002	1.61/1	2	3	92	Osoba fizyczna
58	Bystrzanów	Królewska	3	141806_5.0002	1.52	2	3	22	Osoba fizyczna
59	Bystrzanów	Królewska	3	141806_5.0002	1.52	2	3	41	Osoba fizyczna
60	Bystrzanów	Królewska	3	141806_5.0002	1.52	2	3	44	Osoba fizyczna
61	Bystrzanów	Królewska	3	141806_5.0002	1.52	2	3	263	Osoba fizyczna
62	Bystrzanów	Królewska	5	141806_5.0002	1.53	2	3	46	Osoba fizyczna
63	Bystrzanów	Królewska	5	141806_5.0002	1.53	2	3	211	Osoba fizyczna
64	Bystrzanów	Królewska	7	141806_5.0002	1.237/6	2	3	100	Osoba fizyczna
65	Bystrzanów	Królewska	8	141806_5.0002	1.38	2	3	24	Osoba fizyczna
66	Bystrzanów	Królewska	11	141806_5.0002	1.238	2	3	256	Osoba fizyczna
67	Bystrzanów	Królewska	11	141806_5.0002	1.238	2	3	321	Osoba fizyczna
68	Bystrzanów	Królewska	18	141806_5.0002	1.141/2	2	3	141	Osoba fizyczna
69	Bystrzanów	Królewska	18	141806_5.0002	1.141/2	2	3	181	Osoba fizyczna
70	Bystrzanów	Królewska	18	141806_5.0002	1.141/2	2	3	218	Osoba fizyczna
71	Bystrzanów	Królewska	18	141806_5.0002	1.141/2	2	3	334	Osoba fizyczna
72	Bystrzanów	Królewska	19	141806_5.0002	1.244	2	3	19	Osoba fizyczna
73	Bystrzanów	Królewska	19	141806_5.0002	1.244	2	3	21	Osoba fizyczna
74	Bystrzanów	Królewska	19	141806_5.0002	1.244	2	3	94	Osoba fizyczna
75	Bystrzanów	Królewska	19	141806_5.0002	1.244	2	3	182	Osoba fizyczna
76	Bystrzanów	Królewska	19	141806_5.0002	1.244	2	3	216	Osoba fizyczna
77	Bystrzanów	Królewska	19	141806_5.0002	1.244	2	3	242	Osoba fizyczna
78	Bystrzanów	Królewska	20	141806_5.0002	1.142	2	3	122	Osoba fizyczna
79	Bystrzanów	Królewska	20	141806_5.0002	1.142	2	3	134	Osoba fizyczna
80	Bystrzanów	Królewska	20	141806_5.0002	1.142	2	3	204	Osoba fizyczna
81	Bystrzanów	Królewska	24	141806_5.0002	1.144	2	3	129	Osoba fizyczna
82	Bystrzanów	Królewska	35	141806_5.0002	1.255	2	3	22	Osoba fizyczna
83	Bystrzanów	Królewska	35	141806_5.0002	1.256	2	3	72	Osoba fizyczna
84	Bystrzanów	Królewska	35	141806_5.0002	1.256	2	3	239	Osoba fizyczna
85	Bystrzanów	Królewska	35	141806_5.0002	1.255	2	3	417	Osoba fizyczna
86	Bystrzanów	Królewska	38	141806_5.0002	1.183	2	3	83	Osoba fizyczna
87	Bystrzanów	Królewska	38	141806_5.0002	1.183	2	3	175	Osoba fizyczna
88	Bystrzanów	Królewska	38	141806_5.0002	1.183	2	3	202	Osoba fizyczna
89	Bystrzanów	Królewska	40	141806_5.0002	1.184	2	3	129	Osoba fizyczna
90	Bystrzanów	Królewska	40	141806_5.0002	1.184	2	3	232	Osoba fizyczna
91	Bystrzanów	Królewska	44	141806_5.0002	1.233/1	2	3	12	Osoba fizyczna
92	Bystrzanów	Królewska	44	141806_5.0002	1.233/1	2	3	165	Osoba fizyczna
93	Bystrzanów	Krótką	4	141806_5.0002	1.247/2	2	3	91	Osoba fizyczna
94	Bystrzanów	Krótką	5	141806_5.0002	1.259/4	2	3	17	Osoba fizyczna
95	Bystrzanów	Krótką	5	141806_5.0002	1.259/4	2	3	38	Osoba fizyczna
96	Bystrzanów	Krótką	7	141806_5.0002	1.259/6	2	3	324	Osoba fizyczna
97	Bystrzanów	Leśna	1	141806_5.0002	1.264	2	3	143	Osoba fizyczna
98	Bystrzanów	Leśna	2	141806_5.0002	1.267	2	3	23	Osoba fizyczna

Lp.	Miejscowość	Ulica	Nr	Nr obrębu	Nr działki ew.	Typ płyt	Stan płyt	Ilość m <sup>2</sup>	Typ własności
99	Bystrzanów	Leśna	2	141806_5.0002	1.267	2	3	58	Osoba fizyczna
100	Bystrzanów	Leśna	2	141806_5.0002	1.267	2	3	115	Osoba fizyczna
101	Bystrzanów	Leśna	2	141806_5.0002	1.267	2	3	178	Osoba fizyczna
102	Bystrzanów	Leśna	4	141806_5.0002	1.269	2	3	103	Osoba fizyczna
103	Bystrzanów	Leśna	4	141806_5.0002	1.269	2	3	373	Osoba fizyczna
104	Bystrzanów	Leśna	16	141806_5.0002	1.273	2	3	103	Osoba fizyczna
105	Bystrzanów	Leśna	18	141806_5.0002	1.275	2	3	12	Osoba fizyczna
106	Bystrzanów	Leśna	18	141806_5.0002	1.275	2	3	58	Osoba fizyczna
107	Bystrzanów	Leśna	18	141806_5.0002	1.275	2	3	105	Osoba fizyczna
108	Bystrzanów	Leśna	18	141806_5.0002	1.275	2	3	163	Osoba fizyczna
109	Bystrzanów	Leśna	20	141806_5.0002	1.277	2	3	44	Osoba fizyczna
110	Bystrzanów	Leśna	20	141806_5.0002	1.277	2	3	80	Osoba fizyczna
111	Bystrzanów	Leśna	20	141806_5.0002	1.277	2	3	141	Osoba fizyczna
112	Bystrzanów	Leśna	20	141806_5.0002	1.277	2	3	197	Osoba fizyczna
113	Bystrzanów	Leśna	20	141806_5.0002	1.277	2	3	283	Osoba fizyczna
114	Bystrzanów	Leśna	22	141806_5.0002	1.281	2	3	126	Osoba fizyczna
115	Bystrzanów	Leśna	24	141806_5.0002	1.284	2	3	30	Osoba fizyczna
116	Bystrzanów	Leśna	24	141806_5.0002	1.283	2	3	583	Osoba fizyczna
117	Bystrzanów	Spacerowa	3	141806_5.0002	1.61/3	2	3	99	Osoba fizyczna
118	Bystrzanów	Spacerowa	5	141806_5.0002	1.66	2	3	121	Osoba fizyczna
119	Bystrzanów	Spacerowa	5	141806_5.0002	1.66	2	3	513	Osoba fizyczna
120	Bystrzanów	Spacerowa	9	141806_5.0002	1.71/2	2	3	158	Osoba fizyczna
121	Bystrzanów	Spacerowa	9	141806_5.0002	1.71/2	2	3	170	Osoba fizyczna
122	Bystrzanów	Spacerowa	11	141806_5.0002	1.73	2	3	182	Osoba fizyczna
123	Bystrzanów	Spacerowa	11	141806_5.0002	1.73	2	3	221	Osoba fizyczna
124	Bystrzanów	Spacerowa	15	141806_5.0002	1.75	2	3	93	Osoba fizyczna
125	Bystrzanów	Spacerowa	19	141806_5.0002	1.77	2	3	18	Osoba fizyczna
126	Bystrzanów	Spacerowa	21	141806_5.0002	1.78/1	2	3	86	Osoba fizyczna
127	Bystrzanów	Spacerowa	23	141806_5.0002	1.78/2	2	3	56	Osoba fizyczna
128	Bystrzanów	Spacerowa	29	141806_5.0002	1.84	2	3	71	Osoba fizyczna
129	Bystrzanów	Spacerowa	29	141806_5.0002	1.84	2	3	154	Osoba fizyczna
130	Bystrzanów	Spacerowa	29	141806_5.0002	1.84	2	3	263	Osoba fizyczna
131	Bystrzanów		1	141806_5.0002	1.211	2	3	170	Osoba fizyczna
132	Gąski	Akacyjowa	2	141806_5.0004	1.115/1	2	3	105	Osoba fizyczna
133	Gąski	Akacyjowa	2	141806_5.0004	1.115/1	2	3	190	Osoba fizyczna
134	Gąski	Akacyjowa	4	141806_5.0004	1.116/1	2	3	28	Osoba fizyczna
135	Gąski	Akacyjowa	4	141806_5.0004	1.116/1	2	3	78	Osoba fizyczna
136	Gąski	Akacyjowa	4	141806_5.0004	1.116/1	1	3	163	Osoba fizyczna
137	Gąski	Akacyjowa	12	141806_5.0004	1.219/2	2	3	205	Osoba fizyczna
138	Gąski	Akacyjowa	14	141806_5.0004	1.123	2	3	257	Osoba fizyczna
139	Gąski	Akacyjowa	14	141806_5.0004	1.123	2	3	382	Osoba fizyczna
140	Gąski	Ogrodowa	1	141806_5.0004	1.77	2	3	157	Osoba fizyczna
141	Gąski	Ogrodowa	1	141806_5.0004	1.77	2	3	208	Osoba fizyczna
142	Gąski	Ogrodowa	BN	141806_5.0004	1.73/1	2	3	24	Osoba fizyczna
143	Gąski	Parkowa	3	141806_5.0004	1.102/1	2	3	85	Osoba fizyczna
144	Gąski	Parkowa	3	141806_5.0004	1.102/1	2	3	109	Osoba fizyczna
145	Gąski	Parkowa	4	141806_5.0004	1.127	2	3	202	Osoba fizyczna
146	Gąski	Parkowa	4	141806_5.0004	1.127	2	3	423	Osoba fizyczna
147	Gąski	Parkowa	5	141806_5.0004	1.103/1	2	3	243	Osoba fizyczna
148	Gąski	Parkowa	6	141806_5.0004	1.128/1	2	3	150	Osoba fizyczna

Lp.	Miejscowość	Ulica	Nr	Nr obrębu	Nr działki ew.	Typ płyt	Stan płyt	Ilość m <sup>2</sup>	Typ własności
149	Gąski	Parkowa	11	141806_5.0004	1.104/3	2	3	53	Osoba fizyczna
150	Gąski	Parkowa	11	141806_5.0004	1.104/3	2	3	66	Osoba fizyczna
151	Gąski	Parkowa	11	141806_5.0004	1.104/3	2	3	156	Osoba fizyczna
152	Gąski	Parkowa	11	141806_5.0004	1.104/3	2	3	365	Osoba fizyczna
153	Gąski	Parkowa	24	141806_5.0004	1.149/1	2	3	8	Osoba fizyczna
154	Gąski	Parkowa	24	141806_5.0004	1.149/1	2	3	74	Osoba fizyczna
155	Gąski	Południowa	3	141806_5.0004	1.104/2	2	3	392	Osoba fizyczna
156	Gąski	Południowa	12	141806_5.0004	1.195/10	2	3	21	Osoba fizyczna
157	Gąski	Południowa	12	141806_5.0004	1.195/9	2	3	119	Osoba fizyczna
158	Gąski	Południowa	12	141806_5.0004	1.195/9	2	3	140	Osoba fizyczna
159	Gąski	Południowa	12	141806_5.0004	1.195/10	2	3	174	Osoba fizyczna
160	Gąski	Południowa	20	141806_5.0004	1.197/5	2	3	181	Osoba fizyczna
161	Gąski	Południowa	20	141806_5.0004	1.197/5	2	3	182	Osoba fizyczna
162	Gąski	Żwirowa	27	141806_5.0004	1.233/10	2	3	81	Osoba fizyczna
163	Gładków	Górna	2	141806_5.0005	1.3	2	3	46	Osoba fizyczna
164	Gładków	Kolejowa	2	141806_5.0005	1.73	2	3	124	Osoba fizyczna
165	Gładków	Wiejska	1	141806_5.0005	1.2	2	3	68	Osoba fizyczna
166	Gładków	Wiejska	1	141806_5.0005	1.2	2	3	231	Osoba fizyczna
167	Gładków	Wiejska	1	141806_5.0005	1.2	2	3	373	Osoba fizyczna
168	Gładków	Wiejska	11	141806_5.0005	1.9	2	3	140	Osoba fizyczna
169	Gładków	Wiejska	11	141806_5.0005	1.9	2	3	198	Osoba fizyczna
170	Gładków	Wiejska	11	141806_5.0005	1.9	2	3	270	Osoba fizyczna
171	Gładków	Wiejska	15	141806_5.0005	1.13	2	3	27	Osoba fizyczna
172	Gładków	Wiejska	15	141806_5.0005	1.13	2	3	80	Osoba fizyczna
173	Gładków	Wiejska	15	141806_5.0005	1.13	2	3	403	Osoba fizyczna
174	Gładków	Wiejska	19	141806_5.0005	1.17/1	2	3	47	Osoba fizyczna
175	Gładków	Wiejska	19	141806_5.0005	1.17/1	2	3	87	Osoba fizyczna
176	Gładków	Wiejska	19	141806_5.0005	1.17/1	1	3	100	Osoba fizyczna
177	Gładków	Wiejska	19	141806_5.0005	1.17/1	2	3	119	Osoba fizyczna
178	Gładków	Wiejska	23	141806_5.0005	1.29/2	2	3	129	Osoba fizyczna
179	Gładków	Wiejska	23	141806_5.0005	1.29/2	2	3	187	Osoba fizyczna
180	Gładków	Wiejska	23	141806_5.0005	1.29/2	2	3	375	Osoba fizyczna
181	Gładków	Wiejska	25	141806_5.0005	1.33/2	2	3	26	Osoba fizyczna
182	Gładków	Wiejska	29	141806_5.0005	1.41/2	2	3	34	Osoba fizyczna
183	Gładków	Wiejska	29	141806_5.0005	1.41/2	2	3	86	Osoba fizyczna
184	Gładków	Wiejska	29	141806_5.0005	1.41/2	2	3	98	Osoba fizyczna
185	Gładków	Wiejska	31	141806_5.0005	1.45	2	3	34	Osoba fizyczna
186	Gładków	Wiejska	31	141806_5.0005	1.45	2	3	184	Osoba fizyczna
187	Gładków	Wiejska	33	141806_5.0005	1.53	2	3	51	Osoba fizyczna
188	Gładków	Wiejska	33	141806_5.0005	1.53	2	3	64	Osoba fizyczna
189	Gładków	Wiejska	33	141806_5.0005	1.53	2	3	147	Osoba fizyczna
190	Gładków	Wiejska	33	141806_5.0005	1.53	2	3	318	Osoba fizyczna
191	Gładków	Wiejska	36	141806_5.0005	1.52	2	3	119	Osoba fizyczna
192	Gładków	Wiejska	38	141806_5.0005	1.56	2	3	112	Osoba fizyczna
193	Gładków	Wiejska	41	141806_5.0005	1.61	2	3	204	Osoba fizyczna
194	Gładków	Wiejska	41	141806_5.0005	1.64/1	2	3	219	Osoba fizyczna
195	Gładków	Wiejska	41	141806_5.0005	1.64/1	2	3	273	Osoba fizyczna
196	Gładków	Wiejska	41	141806_5.0005	1.64/1	2	3	427	Osoba fizyczna
197	Gładków		25	141806_5.0005	1.32	2	3	140	Osoba fizyczna
198	Gładków		BN	141806_5.0005	1.33/1	2	3	17	Osoba fizyczna

Lp.	Miejscowość	Ulica	Nr	Nr obrębu	Nr działki ew.	Typ płyt	Stan płyt	Ilość m <sup>2</sup>	Typ własności
199	Grzędy	Aleja Krakowska	17	141806_5.0006	1.125	2	3	222	Osoba fizyczna
200	Grzędy	Aleja Krakowska	34	141806_5.0006	1.61/8	2	3	161	Osoba fizyczna
201	Grzędy	Aleja Krakowska	34	141806_5.0006	1.61/8	2	3	366	Osoba fizyczna
202	Grzędy	Aleja Krakowska	50	141806_5.0006	1.30	2	3	85	Osoba fizyczna
203	Grzędy	Aleja Krakowska	50	141806_5.0006	1.30	2	3	122	Osoba fizyczna
204	Grzędy	Aleja Krakowska	50	141806_5.0006	1.30	2	3	363	Osoba fizyczna
205	Grzędy	Aleja Krakowska	15a	141806_5.0006	1.127/2	2	3	171	Osoba fizyczna
206	Grzędy	Aleja Krakowska	15a	141806_5.0006	1.127/2	2	3	239	Osoba fizyczna
207	Grzędy	Brzozowa	1	141806_5.0006	1.133/1	2	3	168	Osoba fizyczna
208	Grzędy	Brzozowa	3	141806_5.0006	1.132/13	2	3	215	Osoba fizyczna
209	Grzędy	Brzozowa	5	141806_5.0006	1.132/7	2	3	76	Osoba fizyczna
210	Grzędy	Brzozowa	5	141806_5.0006	1.132/7	2	3	246	Osoba fizyczna
211	Grzędy	Brzozowa	7	141806_5.0006	1.132/5	2	3	218	Osoba fizyczna
212	Grzędy	Brzozowa	8	141806_5.0006	1.50/4	2	3	288	Osoba fizyczna
213	Grzędy	Brzozowa	9	141806_5.0006	1.131	2	3	498	Osoba fizyczna
214	Grzędy	Brzozowa	15	141806_5.0006	1.122	2	3	116	Osoba fizyczna
215	Grzędy	Ogrodowa	10	141806_5.0006	1.32	2	3	127	Osoba fizyczna
216	Grzędy	Ogrodowa	10	141806_5.0006	1.32	2	3	192	Osoba fizyczna
217	Grzędy	Ogrodowa	10	141806_5.0006	1.32	2	3	223	Osoba fizyczna
218	Grzędy	Ogrodowa	19	141806_5.0006	1.11/2	2	3	509	Osoba fizyczna
219	Grzędy	Ogrodowa	20	141806_5.0006	1.36/2	2	3	66	Osoba fizyczna
220	Grzędy	Ogrodowa	20	141806_5.0006	1.36/2	2	3	116	Osoba fizyczna
221	Grzędy	Ogrodowa	20	141806_5.0006	1.36/1	2	3	128	Osoba fizyczna
222	Grzędy	Ogrodowa	20	141806_5.0006	1.36/1	2	3	153	Osoba fizyczna
223	Grzędy	Ogrodowa	20	141806_5.0006	1.36/1	2	3	273	Osoba fizyczna
224	Grzędy	Ogrodowa	20	141806_5.0006	1.36/1	2	3	419	Osoba fizyczna
225	Grzędy	Ogrodowa	20	141806_5.0006	1.36/1	2	3	759	Osoba fizyczna
226	Grzędy	Ogrodowa	26	141806_5.0006	1.37	2	3	12	Osoba fizyczna
227	Grzędy	Ogrodowa	26	141806_5.0006	1.37	2	3	97	Osoba fizyczna
228	Grzędy	Ogrodowa	26	141806_5.0006	1.37	2	3	358	Osoba fizyczna
229	Grzędy	Ogrodowa	26	141806_5.0006	1.37	2	3	986	Osoba fizyczna
230	Grzędy	Ogrodowa	30	141806_5.0006	1.38/1	2	3	290	Osoba fizyczna
231	Grzędy	Ogrodowa	38	141806_5.0006	1.42	2	3	105	Osoba fizyczna
232	Grzędy	Ogrodowa	38	141806_5.0006	1.42	1	3	195	Osoba fizyczna
233	Grzędy	Ogrodowa	38	141806_5.0006	1.42	2	3	532	Osoba fizyczna
234	Grzędy	Ogrodowa	42	141806_5.0006	1.43/1	2	3	25	Osoba fizyczna
235	Grzędy	Ogrodowa	42	141806_5.0006	1.43/1	2	3	93	Osoba fizyczna
236	Grzędy	Ogrodowa	42	141806_5.0006	1.43/1	2	3	178	Osoba fizyczna
237	Grzędy	Ogrodowa	42	141806_5.0006	1.43/2	2	3	179	Osoba fizyczna
238	Grzędy	Ogrodowa	51	141806_5.0006	1.28	2	3	78	Osoba fizyczna
239	Grzędy	Ogrodowa	51	141806_5.0006	1.28	2	3	283	Osoba fizyczna
240	Grzędy	Ogrodowa	35A	141806_5.0006	1.18	2	3	68	Osoba fizyczna
241	Grzędy	Słoneczna	8	141806_5.0006	1.142/1	2	3	280	Osoba fizyczna
242	Grzędy	Słoneczna	8	141806_5.0006	1.142/1	2	3	458	Osoba fizyczna
243	Grzędy	Słoneczna	9	141806_5.0006	1.90/2	2	3	24	Osoba fizyczna

Lp.	Miejscowość	Ulica	Nr	Nr obrębu	Nr działki ew.	Typ płyt	Stan płyt	Ilość m <sup>2</sup>	Typ własności
244	Grzędy	Słoneczna	9	141806_5.0006	1.90/2	2	3	153	Osoba fizyczna
245	Grzędy	Słoneczna	9	141806_5.0006	1.90/2	2	3	180	Osoba fizyczna
246	Grzędy	Słoneczna	11	141806_5.0006	1.94	2	3	64	Osoba fizyczna
247	Grzędy	Słoneczna	11	141806_5.0006	1.94	2	3	117	Osoba fizyczna
248	Grzędy	Słoneczna	11	141806_5.0006	1.94	2	3	231	Osoba fizyczna
249	Grzędy	Słoneczna	33	141806_5.0006	1.106/2	2	3	94	Osoba fizyczna
250	Grzędy	Słoneczna	33	141806_5.0006	1.106/2	2	3	301	Osoba fizyczna
251	Grzędy	Słoneczna	40	141806_5.0006	1.154/2	2	3	43	Osoba fizyczna
252	Grzędy	Słoneczna	40	141806_5.0006	1.154/2	2	3	121	Osoba fizyczna
253	Grzędy	Słoneczna	40	141806_5.0006	1.154/2	2	3	243	Osoba fizyczna
254	Grzędy	Słoneczna	40	141806_5.0006	1.154/2	2	3	320	Osoba fizyczna
255	Grzędy	Słoneczna	44	141806_5.0006	1.156	2	3	174	Osoba fizyczna
256	Grzędy	Słoneczna	47	141806_5.0006	1.113/4	2	3	37	Osoba fizyczna
257	Grzędy	Słoneczna	47	141806_5.0006	1.113/4	2	3	192	Osoba fizyczna
258	Grzędy	Słoneczna	47	141806_5.0006	1.113/4	2	3	211	Osoba fizyczna
259	Grzędy	Słoneczna	51	141806_5.0006	1.114/2	2	3	115	Osoba fizyczna
260	Grzędy	Słoneczna	51	141806_5.0006	1.114/2	2	3	222	Osoba fizyczna
261	Grzędy	Słoneczna	52	141806_5.0006	1.159/2	2	3	178	Osoba fizyczna
262	Grzędy	Słoneczna	52	141806_5.0006	1.159/2	2	3	181	Osoba fizyczna
263	Grzędy	Słoneczna	53	141806_5.0006	1.115/2	2	3	475	Osoba fizyczna
264	Grzędy	Spokojna	1	141806_5.0006	1.77/1	2	3	314	Osoba fizyczna
265	Grzędy	Spokojna	11	141806_5.0006	1.68	2	3	132	Osoba fizyczna
266	Grzędy	Spokojna	11	141806_5.0006	1.68	2	3	180	Osoba fizyczna
267	Grzędy	Spokojna	15	141806_5.0006	1.70/1	2	3	264	Osoba fizyczna
268	Grzędy	Spokojna	19	141806_5.0006	1.71/1	2	3	119	Osoba fizyczna
269	Grzędy	Spokojna	21	141806_5.0006	1.71/2	2	3	126	Osoba fizyczna
270	Grzędy	Spokojna	21	141806_5.0006	1.71/2	2	3	132	Osoba fizyczna
271	Grzędy	Wierzbowa	4	141806_5.0006	1.100/2	2	3	21	Osoba fizyczna
272	Grzędy	Wierzbowa	4	141806_5.0006	1.100/2	2	3	79	Osoba fizyczna
273	Grzędy	Wierzbowa	4	141806_5.0006	1.100/2	2	3	93	Osoba fizyczna
274	Grzędy	Wierzbowa	4	141806_5.0006	1.100/2	2	3	243	Osoba fizyczna
275	Grzędy	Wierzbowa	4	141806_5.0006	1.100/2	2	3	243	Osoba fizyczna
276	Grzędy	Wierzbowa	5	141806_5.0006	1.93	2	3	96	Osoba fizyczna
277	Grzędy	Wierzbowa	26	141806_5.0006	1.73/1	2	3	127	Osoba fizyczna
278	Grzędy	Wierzbowa	32	141806_5.0006	1.102/4	2	3	173	Osoba fizyczna
279	Grzędy	Wierzbowa	36	141806_5.0006	1.63/4	2	3	124	Osoba fizyczna
280	Grzędy	Wierzbowa	12A	141806_5.0006	1.97/1	2	3	288	Osoba fizyczna
281	Grzędy		BN	141806_5.0006	1.161	2	3	37	Osoba fizyczna
282	Janówek	Modrzewiowa	39	141806_5.0007	1.40	2	3	94	Osoba fizyczna
283	Janówek	Modrzewiowa	39	141806_5.0007	1.40	2	3	98	Osoba fizyczna
284	Janówek	Modrzewiowa	39	141806_5.0007	1.40	2	3	124	Osoba fizyczna
285	Janówek	Modrzewiowa	39	141806_5.0007	1.40	2	3	150	Osoba fizyczna
286	Janówek	Modrzewiowa	39	141806_5.0007	1.40	2	3	151	Osoba fizyczna
287	Janówek	Modrzewiowa	61	141806_5.0007	1.37	2	3	118	Osoba fizyczna
288	Janówek	Słoneczna	3	141806_5.0007	1.35	2	3	525	Osoba fizyczna
289	Janówek	Słoneczna	4	141806_5.0007	1.19	2	3	419	Osoba fizyczna
290	Janówek	Słoneczna	6	141806_5.0007	1.17	2	3	351	Osoba fizyczna
291	Janówek	Słoneczna	6	141806_5.0007	1.17	2	3	501	Osoba fizyczna
292	Janówek	Słoneczna	10	141806_5.0007	1.16	1	3	178	Osoba fizyczna
293	Janówek	Słoneczna	10	141806_5.0007	1.16	2	3	464	Osoba fizyczna

Lp.	Miejscowość	Ulica	Nr	Nr obrębu	Nr działki ew.	Typ płyt	Stan płyt	Ilość m <sup>2</sup>	Typ własności
294	Janówek	Słoneczna	16	141806_5.0007	1.13/2	2	3	96	Osoba fizyczna
295	Janówek	Słoneczna	16	141806_5.0007	1.14	2	3	1724	Osoba fizyczna
296	Janówek	Słoneczna	18	141806_5.0007	1.12/2	2	3	157	Osoba fizyczna
297	Janówek	Słoneczna	22	141806_5.0007	1.11	2	3	90	Osoba fizyczna
298	Janówek	Słoneczna	22	141806_5.0007	1.11	2	3	414	Osoba fizyczna
299	Janówek	Słoneczna	26	141806_5.0007	1.10	2	3	22	Osoba fizyczna
300	Janówek	Słoneczna	26	141806_5.0007	1.10	2	3	25	Osoba fizyczna
301	Janówek	Słoneczna	26	141806_5.0007	1.10	1	3	61	Osoba fizyczna
302	Janówek	Słoneczna	26	141806_5.0007	1.10	2	3	239	Osoba fizyczna
303	Janówek	Słoneczna	26	141806_5.0007	1.10	2	3	327	Osoba fizyczna
304	Janówek	Słoneczna	35	141806_5.0007	1.30	2	3	96	Osoba fizyczna
305	Janówek	Słoneczna	35	141806_5.0007	1.30	2	3	156	Osoba fizyczna
306	Janówek	Słoneczna	35	141806_5.0007	1.30	2	3	215	Osoba fizyczna
307	Janówek	Słoneczna	35	141806_5.0007	1.30	2	3	222	Osoba fizyczna
308	Janówek	Słoneczna	35	141806_5.0007	1.30	2	3	494	Osoba fizyczna
309	Janówek	Słoneczna	37	141806_5.0007	1.29/2	2	3	28	Osoba fizyczna
310	Janówek	Słoneczna	37	141806_5.0007	1.29/2	2	3	154	Osoba fizyczna
311	Janówek	Słoneczna	37	141806_5.0007	1.29/2	2	3	233	Osoba fizyczna
312	Janówek	Słoneczna	39	141806_5.0007	1.29/1	2	3	239	Osoba fizyczna
313	Janówek	Słoneczna	42	141806_5.0007	1.6/2	2	3	177	Osoba fizyczna
314	Janówek	Słoneczna	43	141806_5.0007	1.28	2	3	112	Osoba fizyczna
315	Janówek	Słoneczna	43	141806_5.0007	1.28	2	3	349	Osoba fizyczna
316	Janówek	Słoneczna	50	141806_5.0007	1.4	2	3	159	Osoba fizyczna
317	Janówek	Słoneczna	50	141806_5.0007	1.4	2	3	296	Osoba fizyczna
318	Janówek	Słoneczna	50	141806_5.0007	1.4	2	3	338	Osoba fizyczna
319	Janówek	Słoneczna	61	141806_5.0007	1.23/1	2	3	57	Osoba fizyczna
320	Janówek	Słoneczna	30A	141806_5.0007	1.9	2	3	170	Osoba fizyczna
321	Janówek		BN	141806_5.0007	1.44/10	2	3	34	Osoba fizyczna
322	Janówek		BN	141806_5.0007	1.34/4	2	3	71	Osoba fizyczna
323	Jeziorzany	Leśna	6	141806_5.0008	1.202	2	3	93	Osoba fizyczna
324	Jeziorzany	Leśna	6	141806_5.0008	1.202	2	3	129	Osoba fizyczna
325	Jeziorzany	Leśna	18	141806_5.0008	1.199	2	3	16	Osoba fizyczna
326	Jeziorzany	Leśna	18	141806_5.0008	1.199	2	3	55	Osoba fizyczna
327	Jeziorzany	Leśna	18	141806_5.0008	1.199	2	3	89	Osoba fizyczna
328	Jeziorzany	Ogrodowa	5	141806_5.0008	1.212	2	3	62	Osoba fizyczna
329	Jeziorzany	Ogrodowa	5	141806_5.0008	1.212	2	3	66	Osoba fizyczna
330	Jeziorzany	Ogrodowa	5	141806_5.0008	1.212	2	3	231	Osoba fizyczna
331	Jeziorzany	Ogrodowa	8	141806_5.0008	1.228	2	3	130	Osoba fizyczna
332	Jeziorzany	Ogrodowa	8	141806_5.0008	1.229	2	3	150	Osoba fizyczna
333	Jeziorzany	Ogrodowa	8	141806_5.0008	1.228	2	3	180	Osoba fizyczna
334	Jeziorzany	Ogrodowa	8	141806_5.0008	1.228	2	3	322	Osoba fizyczna
335	Jeziorzany	Ogrodowa	12	141806_5.0008	1.231	2	3	264	Osoba fizyczna
336	Jeziorzany	Ogrodowa	BN	141806_5.0008	1.244/1	2	3	105	Osoba fizyczna
337	Jeziorzany	Spacerowa	3	141806_5.0008	1.103	2	3	132	Osoba fizyczna
338	Jeziorzany	Spacerowa	3	141806_5.0008	1.103	2	3	225	Osoba fizyczna
339	Jeziorzany	Spacerowa	7	141806_5.0008	1.101	2	3	65	Osoba fizyczna
340	Jeziorzany	Spacerowa	7	141806_5.0008	1.101	2	3	211	Osoba fizyczna
341	Jeziorzany	Spacerowa	8	141806_5.0008	1.44	2	3	59	Osoba fizyczna
342	Jeziorzany	Spacerowa	9	141806_5.0008	1.98	2	3	39	Osoba fizyczna
343	Jeziorzany	Spacerowa	9	141806_5.0008	1.98	2	3	170	Osoba fizyczna

Lp.	Miejscowość	Ulica	Nr	Nr obrębu	Nr działki ew.	Typ płyt	Stan płyt	Ilość m <sup>2</sup>	Typ własności
344	Jeziorzany	Spacerowa	18	141806_5.0008	1.24	2	3	88	Osoba fizyczna
345	Jeziorzany	Spacerowa	18	141806_5.0008	1.24	2	3	116	Osoba fizyczna
346	Jeziorzany	Spacerowa	23	141806_5.0008	1.82	2	3	310	Osoba fizyczna
347	Jeziorzany	Spacerowa	28	141806_5.0008	1.45	2	3	255	Osoba fizyczna
348	Jeziorzany	Spacerowa	37	141806_5.0008	1.75	2	3	163	Osoba fizyczna
349	Jeziorzany	Spacerowa	45	141806_5.0008	1.67	2	3	335	Osoba fizyczna
350	Jeziorzany	Spacerowa	57	141806_5.0008	1.6/3	2	3	154	Osoba fizyczna
351	Jeziorzany	Spacerowa	57	141806_5.0008	1.6/3	2	3	205	Osoba fizyczna
352	Jeziorzany	Spacerowa	BN	141806_5.0008	1.43	2	3	98	Osoba fizyczna
353	Jeziorzany	Spacerowa	BN	141806_5.0008	1.43	2	3	172	Osoba fizyczna
354	Jeziorzany	Spacerowa	BN	141806_5.0008	1.43	2	3	173	Osoba fizyczna
355	Jeziorzany		2	141806_5.0008	1.105	2	3	109	Osoba fizyczna
356	Jeziorzany		2	141806_5.0008	1.105	2	3	410	Osoba fizyczna
357	Jeziorzany		3	141806_5.0008	1.210	1	3	180	Osoba fizyczna
358	Jeziorzany		10	141806_5.0008	1.245	2	3	108	Osoba fizyczna
359	Jeziorzany		10	141806_5.0008	1.245	2	3	150	Osoba fizyczna
360	Jeziorzany		16	141806_5.0008	1.40	2	3	87	Osoba fizyczna
361	Jeziorzany		16	141806_5.0008	1.40	2	3	163	Osoba fizyczna
362	Jeziorzany		28	141806_5.0008	1.46	2	3	136	Osoba fizyczna
363	Jeziorzany		37	141806_5.0008	1.42	2	3	110	Osoba fizyczna
364	Jeżewice	Jeżewskiego Kasztelana	6	141806_5.0009	1.13	2	3	10	Osoba fizyczna
365	Jeżewice	Jeżewskiego Kasztelana	6	141806_5.0009	1.13	2	3	133	Osoba fizyczna
366	Jeżewice	Jeżewskiego Kasztelana	6	141806_5.0009	1.13	2	3	218	Osoba fizyczna
367	Jeżewice	Jeżewskiego Kasztelana	6	141806_5.0009	1.13	2	3	256	Osoba fizyczna
368	Jeżewice	Jeżewskiego Kasztelana	12	141806_5.0009	1.11/2	2	3	214	Osoba fizyczna
369	Jeżewice	Jeżewskiego Kasztelana	12	141806_5.0009	1.11/2	2	3	253	Osoba fizyczna
370	Jeżewice	Kolejowa	1	141806_5.0009	1.85/1	2	3	54	Osoba fizyczna
371	Jeżewice	Kolejowa	2	141806_5.0009	1.79/1	2	3	22	Osoba fizyczna
372	Jeżewice	Kolejowa	2	141806_5.0009	1.79/1	2	3	42	Osoba fizyczna
373	Jeżewice	Kolejowa	2	141806_5.0009	1.79/1	2	3	266	Osoba fizyczna
374	Jeżewice	Kolejowa	2	141806_5.0009	1.79/1	2	3	406	Osoba fizyczna
375	Jeżewice	Parkowa	6	141806_5.0009	1.27/2	2	3	137	Osoba fizyczna
376	Jeżewice	Parkowa	6	141806_5.0009	1.27/2	2	3	499	Osoba fizyczna
377	Jeżewice	Parkowa	6	141806_5.0009	1.27/2	2	3	959	Osoba fizyczna
378	Jeżewice	Parkowa	1	141806_5.0009	1.64	2	3	163	Osoba fizyczna
379	Jeżewice	Parkowa	1	141806_5.0009	1.64	2	3	182	Osoba fizyczna
380	Jeżewice	Sadowa	2	141806_5.0009	1.166/2	2	3	264	Osoba fizyczna
381	Jeżewice	Sadowa	3	141806_5.0009	1.154/1	2	3	187	Osoba fizyczna
382	Jeżewice	Sadowa	4	141806_5.0009	1.166/1	2	3	151	Osoba fizyczna
383	Jeżewice	Sadowa	4	141806_5.0009	1.166/1	2	3	305	Osoba fizyczna
384	Jeżewice	Sadowa	5	141806_5.0009	1.154/2	2	3	161	Osoba fizyczna
385	Jeżewice	Sadowa	5	141806_5.0009	1.154/2	2	3	235	Osoba fizyczna
386	Jeżewice	Sadowa	7	141806_5.0009	1.155	2	3	147	Osoba fizyczna
387	Jeżewice	Sadowa	7	141806_5.0009	1.155	2	3	168	Osoba fizyczna
388	Jeżewice	Sadowa	7	141806_5.0009	1.155	2	3	308	Osoba fizyczna
389	Jeżewice	Słoneczna	12	141806_5.0009	1.169/1	2	3	18	Osoba fizyczna

Lp.	Miejscowość	Ulica	Nr	Nr obrębu	Nr działki ew.	Typ płyt	Stan płyt	Ilość m <sup>2</sup>	Typ własności
390	Jeżewice	Słoneczna	14	141806_5.0009	1.168	2	3	932	Osoba fizyczna
391	Jeżewice	Słoneczna	16	141806_5.0009	1.167	2	3	197	Osoba fizyczna
392	Jeżewice	Słoneczna	37	141806_5.0009	1.81/3	2	3	14	Osoba fizyczna
393	Jeżewice	Słoneczna	37	141806_5.0009	1.81/3	2	3	57	Osoba fizyczna
394	Jeżewice	Słoneczna	37	141806_5.0009	1.81/3	2	3	62	Osoba fizyczna
395	Jeżewice	Słoneczna	37	141806_5.0009	1.81/3	2	3	100	Osoba fizyczna
396	Jeżewice	Słoneczna	37	141806_5.0009	1.81/3	2	3	146	Osoba fizyczna
397	Jeżewice	Słoneczna	6A	141806_5.0009	1.172	2	3	274	Osoba fizyczna
398	Jeżewice	Wiśniowa	2	141806_5.0009	1.190/1	2	3	61	Osoba fizyczna
399	Jeżewice	Wiśniowa	2	141806_5.0009	1.190/1	2	3	113	Osoba fizyczna
400	Jeżewice	Wiśniowa	2	141806_5.0009	1.190/1	2	3	352	Osoba fizyczna
401	Jeżewice	Wiśniowa	2	141806_5.0009	1.190/1	2	3	429	Osoba fizyczna
402	Jeżewice	Wiśniowa	4	141806_5.0009	1.186	2	3	62	Osoba fizyczna
403	Jeżewice	Wiśniowa	4	141806_5.0009	1.186	2	3	184	Osoba fizyczna
404	Jeżewice	Wiśniowa	4	141806_5.0009	1.186	2	3	240	Osoba fizyczna
405	Jeżewice	Wiśniowa	6	141806_5.0009	1.185	2	3	113	Osoba fizyczna
406	Jeżewice	Wiśniowa	6	141806_5.0009	1.185	2	3	250	Osoba fizyczna
407	Jeżewice	Wiśniowa	8	141806_5.0009	1.182/4	2	3	143	Osoba fizyczna
408	Jeżewice	Wiśniowa	8	141806_5.0009	1.182/4	2	3	339	Osoba fizyczna
409	Jeżewice	Wiśniowa	10	141806_5.0009	1.182/1	2	3	96	Osoba fizyczna
410	Jeżewice	Wspólna	1	141806_5.0009	1.92/5	2	3	44	Osoba fizyczna
411	Jeżewice	Wspólna	1	141806_5.0009	1.92/5	2	3	168	Osoba fizyczna
412	Jeżewice	Wspólna	4	141806_5.0009	1.31	2	3	154	Osoba fizyczna
413	Jeżewice	Wspólna	4	141806_5.0009	1.31	2	3	191	Osoba fizyczna
414	Jeżewice	Wspólna	6	141806_5.0009	1.32/2	2	3	416	Osoba fizyczna
415	Jeżewice	Wspólna	7	141806_5.0009	1.94/3	2	3	184	Osoba fizyczna
416	Jeżewice	Wspólna	8	141806_5.0009	1.38/3	2	3	62	Osoba fizyczna
417	Jeżewice	Wspólna	8	141806_5.0009	1.38/3	2	3	339	Osoba fizyczna
418	Jeżewice	Wspólna	10	141806_5.0009	1.39	2	3	199	Osoba fizyczna
419	Jeżewice	Wspólna	10	141806_5.0009	1.39	2	3	259	Osoba fizyczna
420	Jeżewice	Wspólna	20	141806_5.0009	1.45/1	2	3	106	Osoba fizyczna
421	Jeżewice	Wspólna	20	141806_5.0009	1.45/1	2	3	164	Osoba fizyczna
422	Jeżewice		6	141806_5.0009	1.53/1	2	3	182	Osoba fizyczna
423	Jeżewice		7	141806_5.0009	1.51/1	2	3	102	Osoba fizyczna
424	Jeżewice		7	141806_5.0009	1.51/1	2	3	153	Osoba fizyczna
425	Jeżewice		7	141806_5.0009	1.51/1	2	3	331	Osoba fizyczna
426	Jeżewice		9	141806_5.0009	1.49	2	3	165	Osoba fizyczna
427	Jeżewice		24	141806_5.0009	1.196	1	3	99	Osoba fizyczna
428	Józefowice	Piaseczyńska	1	141806_5.0010	1.9	2	3	235	Osoba fizyczna
429	Józefowice	Piaseczyńska	1	141806_5.0010	1.9	2	3	366	Osoba fizyczna
430	Józefowice	Piaseczyńska	3	141806_5.0010	1.10	2	3	202	Osoba fizyczna
431	Józefowice	Piaseczyńska	3	141806_5.0010	1.10	2	3	325	Osoba fizyczna
432	Józefowice	Piaseczyńska	5	141806_5.0010	1.12/10	2	3	30	Osoba fizyczna
433	Józefowice	Piaseczyńska	5	141806_5.0010	1.12/10	2	3	277	Osoba fizyczna
434	Józefowice	Piaseczyńska	7	141806_5.0010	1.13/2	2	3	303	Osoba fizyczna
435	Józefowice	Piaseczyńska	7	141806_5.0010	1.15/2	2	3	600	Osoba fizyczna
436	Józefowice	Piaseczyńska	28	141806_5.0010	1.55	2	3	22	Osoba fizyczna
437	Józefowice	Piaseczyńska	28	141806_5.0010	1.55	2	3	43	Osoba fizyczna
438	Józefowice	Piaseczyńska	28	141806_5.0010	1.55	2	3	168	Osoba fizyczna
439	Józefowice	Piaseczyńska	28	141806_5.0010	1.55	2	3	330	Osoba fizyczna

Lp.	Miejscowość	Ulica	Nr	Nr obrębu	Nr działki ew.	Typ płyt	Stan płyt	Ilość m <sup>2</sup>	Typ własności
440	Józefowice	Piaseczyńska	31	141806_5.0010	1.22/2	2	3	37	Osoba fizyczna
441	Józefowice	Piaseczyńska	31	141806_5.0010	1.22/2	2	3	175	Osoba fizyczna
442	Józefowice	Piaseczyńska	33	141806_5.0010	1.23	2	3	124	Osoba fizyczna
443	Józefowice	Piaseczyńska	37	141806_5.0010	1.24/1	2	3	23	Osoba fizyczna
444	Józefowice	Piaseczyńska	37	141806_5.0010	1.24/1	2	3	26	Osoba fizyczna
445	Józefowice	Piaseczyńska	37	141806_5.0010	1.24/1	2	3	30	Osoba fizyczna
446	Józefowice	Piaseczyńska	37	141806_5.0010	1.24/1	2	3	240	Osoba fizyczna
447	Józefowice	Piaseczyńska	37	141806_5.0010	1.24/1	2	3	402	Osoba fizyczna
448	Józefowice	Piaseczyńska	37	141806_5.0010	1.24/1	2	3	489	Osoba fizyczna
449	Józefowice	Piaseczyńska	41	141806_5.0010	1.26/4	2	3	117	Osoba fizyczna
450	Józefowice	Piaseczyńska	52	141806_5.0010	1.61/6	2	3	37	Osoba fizyczna
451	Józefowice	Piaseczyńska	57	141806_5.0010	1.32	2	3	25	Osoba fizyczna
452	Józefowice	Piaseczyńska	57	141806_5.0010	1.32	2	3	59	Osoba fizyczna
453	Józefowice	Piaseczyńska	57	141806_5.0010	1.32	2	3	225	Osoba fizyczna
454	Józefowice	Piaseczyńska	57	141806_5.0010	1.32	2	3	283	Osoba fizyczna
455	Józefowice	Piaseczyńska	61	141806_5.0010	1.34	2	3	300	Osoba fizyczna
456	Józefowice	Piaseczyńska	63	141806_5.0010	1.35	2	3	22	Osoba fizyczna
457	Józefowice	Piaseczyńska	63	141806_5.0010	1.35	2	3	194	Osoba fizyczna
458	Józefowice	Piaseczyńska	65	141806_5.0010	1.36/2	2	3	65	Osoba fizyczna
459	Józefowice	Piaseczyńska	65	141806_5.0010	1.36/2	2	3	142	Osoba fizyczna
460	Józefowice	Piaseczyńska	65	141806_5.0010	1.36/2	1	3	192	Osoba fizyczna
461	Józefowice	Piaseczyńska	65	141806_5.0010	1.36/2	1	3	195	Osoba fizyczna
462	Józefowice	Piaseczyńska	65	141806_5.0010	1.36/2	2	3	223	Osoba fizyczna
463	Józefowice	Piaseczyńska	65	141806_5.0010	1.36/2	2	3	314	Osoba fizyczna
464	Józefowice	Piaseczyńska	73	141806_5.0010	1.38	2	3	97	Osoba fizyczna
465	Józefowice	Piaseczyńska	73	141806_5.0010	1.38	2	3	115	Osoba fizyczna
466	Józefowice	Piaseczyńska	73	141806_5.0010	1.38	2	3	129	Osoba fizyczna
467	Józefowice	Piaseczyńska	73	141806_5.0010	1.38	2	3	165	Osoba fizyczna
468	Józefowice	Piaseczyńska	73	141806_5.0010	1.38	2	3	216	Osoba fizyczna
469	Józefowice	Tarczyńska	1	141806_5.0010	1.1/2	2	3	9	Osoba fizyczna
470	Józefowice	Tarczyńska	1	141806_5.0010	1.1/2	2	3	64	Osoba fizyczna
471	Józefowice	Tarczyńska	1	141806_5.0010	1.1/2	2	3	168	Osoba fizyczna
472	Józefowice	Tarczyńska	1	141806_5.0010	1.1/2	2	3	335	Osoba fizyczna
473	Józefowice	Tarczyńska	1	141806_5.0010	1.1/2	2	3	337	Osoba fizyczna
474	Józefowice	Tarczyńska	5	141806_5.0010	1.2	2	3	250	Osoba fizyczna
475	Józefowice	Tarczyńska	5	141806_5.0010	1.2	2	3	337	Osoba fizyczna
476	Józefowice	Tarczyńska	8	141806_5.0010	1.12/5	2	3	255	Osoba fizyczna
477	Józefowice		11	141806_5.0010	1.16/2	2	3	33	Osoba fizyczna
478	Józefowice		11	141806_5.0010	1.16/2	2	3	284	Osoba fizyczna
479	Józefowice		11	141806_5.0010	1.16/2	2	3	380	Osoba fizyczna
480	Julianów		1	141806_5.0038	1.72	2	3	82	Osoba fizyczna
481	Julianów		1	141806_5.0038	1.72	2	3	119	Osoba fizyczna
482	Julianów		1	141806_5.0038	1.72	2	3	167	Osoba fizyczna
483	Kawęczyn	Brzozowa	10	141806_5.0011	1.93	2	3	36	Osoba fizyczna
484	Kawęczyn	Brzozowa	10	141806_5.0011	1.93	2	3	191	Osoba fizyczna
485	Kawęczyn	Brzozowa	10	141806_5.0011	1.93	2	3	226	Osoba fizyczna
486	Kawęczyn	Brzozowa	10	141806_5.0011	1.93	2	3	451	Osoba fizyczna
487	Kawęczyn	Gościnną	3	141806_5.0011	1.22	2	3	85	Osoba fizyczna
488	Kawęczyn	Gościnną	3	141806_5.0011	1.22	2	3	168	Osoba fizyczna
489	Kawęczyn	Gościnną	3	141806_5.0011	1.22	2	3	181	Osoba fizyczna

Lp.	Miejscowość	Ulica	Nr	Nr obrębu	Nr działki ew.	Typ płyt	Stan płyt	Ilość m <sup>2</sup>	Typ własności
490	Kawęczyn	Gościńska	10	141806_5.0011	1.51	2	3	29	Osoba fizyczna
491	Kawęczyn	Gościńska	10	141806_5.0011	1.51	2	3	141	Osoba fizyczna
492	Kawęczyn	Gościńska	11	141806_5.0011	1.23/4	2	3	249	Osoba fizyczna
493	Kawęczyn	Gościńska	11	141806_5.0011	1.23/4	2	3	279	Osoba fizyczna
494	Kawęczyn	Gościńska	11	141806_5.0011	1.23/4	2	3	311	Osoba fizyczna
495	Kawęczyn	Gościńska	11	141806_5.0011	1.23/4	2	3	445	Osoba fizyczna
496	Kawęczyn	Gościńska	12	141806_5.0011	1.52	2	3	57	Osoba fizyczna
497	Kawęczyn	Gościńska	12	141806_5.0011	1.52	2	3	85	Osoba fizyczna
498	Kawęczyn	Gościńska	13	141806_5.0011	1.24	2	3	27	Osoba fizyczna
499	Kawęczyn	Gościńska	13	141806_5.0011	1.24	2	3	96	Osoba fizyczna
500	Kawęczyn	Gościńska	13	141806_5.0011	1.24	2	3	99	Osoba fizyczna
501	Kawęczyn	Gościńska	13	141806_5.0011	1.24	2	3	177	Osoba fizyczna
502	Kawęczyn	Gościńska	13	141806_5.0011	1.24	2	3	215	Osoba fizyczna
503	Kawęczyn	Gościńska	17	141806_5.0011	1.26	2	3	228	Osoba fizyczna
504	Kawęczyn	Gościńska	17	141806_5.0011	1.26	2	3	286	Osoba fizyczna
505	Kawęczyn	Gościńska	26	141806_5.0011	1.59/3	2	3	143	Osoba fizyczna
506	Kawęczyn	Gościńska	26	141806_5.0011	1.59/3	2	3	193	Osoba fizyczna
507	Kawęczyn	Gościńska	26	141806_5.0011	1.59/3	2	3	213	Osoba fizyczna
508	Kawęczyn	Gościńska	26	141806_5.0011	1.59/3	2	3	284	Osoba fizyczna
509	Kawęczyn	Kasztanowa	10	141806_5.0011	1.36	2	3	52	Osoba fizyczna
510	Kawęczyn	Kasztanowa	10	141806_5.0011	1.36	2	3	185	Osoba fizyczna
511	Kawęczyn	Kasztanowa	10	141806_5.0011	1.36	2	3	387	Osoba fizyczna
512	Kawęczyn	Kasztanowa	10	141806_5.0011	1.36	2	3	621	Osoba fizyczna
513	Kawęczyn	Kasztanowa	11	141806_5.0011	1.11	2	3	160	Osoba fizyczna
514	Kawęczyn	Kasztanowa	11	141806_5.0011	1.11	2	3	214	Osoba fizyczna
515	Kawęczyn	Kasztanowa	11	141806_5.0011	1.11	2	3	426	Osoba fizyczna
516	Kawęczyn	Kasztanowa	12	141806_5.0011	1.38	2	3	171	Osoba fizyczna
517	Kawęczyn	Kasztanowa	13	141806_5.0011	1.12	2	3	35	Osoba fizyczna
518	Kawęczyn	Kasztanowa	13	141806_5.0011	1.12	2	3	39	Osoba fizyczna
519	Kawęczyn	Kasztanowa	13	141806_5.0011	1.12	2	3	67	Osoba fizyczna
520	Kawęczyn	Kasztanowa	13	141806_5.0011	1.12	2	3	102	Osoba fizyczna
521	Kawęczyn	Kasztanowa	13	141806_5.0011	1.12	2	3	130	Osoba fizyczna
522	Kawęczyn	Kasztanowa	13	141806_5.0011	1.12	2	3	212	Osoba fizyczna
523	Kawęczyn	Kasztanowa	13	141806_5.0011	1.12	2	3	260	Osoba fizyczna
524	Kawęczyn	Kasztanowa	14	141806_5.0011	1.39	2	3	100	Osoba fizyczna
525	Kawęczyn	Kasztanowa	15	141806_5.0011	1.14	2	3	187	Osoba fizyczna
526	Kawęczyn	Kasztanowa	15	141806_5.0011	1.14	2	3	198	Osoba fizyczna
527	Kawęczyn	Kasztanowa	15	141806_5.0011	1.14	2	3	298	Osoba fizyczna
528	Kawęczyn	Kasztanowa	16	141806_5.0011	1.40/1	2	3	83	Osoba fizyczna
529	Kawęczyn	Kasztanowa	20	141806_5.0011	1.43	2	3	52	Osoba fizyczna
530	Kawęczyn	Kasztanowa	20	141806_5.0011	1.43	2	3	107	Osoba fizyczna
531	Kawęczyn	Kasztanowa	20	141806_5.0011	1.43	2	3	117	Osoba fizyczna
532	Kawęczyn	Kasztanowa	22	141806_5.0011	1.44	2	3	120	Osoba fizyczna
533	Kawęczyn	Kasztanowa	22	141806_5.0011	1.44	2	3	199	Osoba fizyczna
534	Kawęczyn	Kasztanowa	23	141806_5.0011	1.18	2	3	219	Osoba fizyczna
535	Kawęczyn	Kasztanowa	24	141806_5.0011	1.45	2	3	115	Osoba fizyczna
536	Kawęczyn	Kasztanowa	24	141806_5.0011	1.45	2	3	276	Osoba fizyczna
537	Kawęczyn	Kasztanowa	24	141806_5.0011	1.45	2	3	301	Osoba fizyczna
538	Kawęczyn	Kasztanowa	25	141806_5.0011	1.19/1	2	3	165	Osoba fizyczna
539	Kawęczyn	Kasztanowa	25	141806_5.0011	1.19/1	2	3	222	Osoba fizyczna

Lp.	Miejscowość	Ulica	Nr	Nr obrębu	Nr działki ew.	Typ płyt	Stan płyt	Ilość m <sup>2</sup>	Typ własności
540	Kawęczyn	Ogrodowa	3	141806_5.0011	1.119/2	2	3	145	Osoba fizyczna
541	Kawęczyn	Ogrodowa	5	141806_5.0011	1.7/5	2	3	31	Osoba fizyczna
542	Kawęczyn	Południowa	11	141806_5.0011	1.47/1	2	3	126	Osoba fizyczna
543	Kawęczyn	Południowa	11	141806_5.0011	1.47/1	2	3	170	Osoba fizyczna
544	Kawęczyn	Południowa	15	141806_5.0011	1.47/2	2	3	104	Osoba fizyczna
545	Kawęczyn	Sosnowa	1	141806_5.0011	1.110	2	3	26	Osoba fizyczna
546	Kawęczyn	Sosnowa	1	141806_5.0011	1.110	2	3	26	Osoba fizyczna
547	Kawęczyn	Sosnowa	1	141806_5.0011	1.110	2	3	41	Osoba fizyczna
548	Kawęczyn	Sosnowa	1	141806_5.0011	1.110	2	3	92	Osoba fizyczna
549	Kawęczyn	Sosnowa	1	141806_5.0011	1.110	2	3	170	Osoba fizyczna
550	Kawęczyn	Sosnowa	3	141806_5.0011	1.111	2	3	68	Osoba fizyczna
551	Kawęczyn		4	141806_5.0011	1.2/1	2	3	51	Osoba fizyczna
552	Kawęczyn		4	141806_5.0011	1.2/1	2	3	212	Osoba fizyczna
553	Kawęczyn		4	141806_5.0011	1.2/1	2	3	576	Osoba fizyczna
554	Komorniki	Działkowa	4	141806_5.0012	1.159	2	3	256	Osoba fizyczna
555	Komorniki	Działkowa	8	141806_5.0012	1.162	2	3	29	Osoba fizyczna
556	Komorniki	Działkowa	8	141806_5.0012	1.162	2	3	100	Osoba fizyczna
557	Komorniki	Działkowa	8	141806_5.0012	1.162	2	3	156	Osoba fizyczna
558	Komorniki	Działkowa	9	141806_5.0012	1.182	2	3	191	Osoba fizyczna
559	Komorniki	Działkowa	18	141806_5.0012	1.167	2	3	33	Osoba fizyczna
560	Komorniki	Działkowa	18	141806_5.0012	1.167	2	3	52	Osoba fizyczna
561	Komorniki	Działkowa	18	141806_5.0012	1.167	2	3	110	Osoba fizyczna
562	Komorniki	Działkowa	18	141806_5.0012	1.167	2	3	242	Osoba fizyczna
563	Komorniki	Działkowa	18	141806_5.0012	1.167	1	3	276	Osoba fizyczna
564	Komorniki	Działkowa	20	141806_5.0012	1.168	2	3	9	Osoba fizyczna
565	Komorniki	Działkowa	20	141806_5.0012	1.168	2	3	22	Osoba fizyczna
566	Komorniki	Działkowa	20	141806_5.0012	1.168	2	3	177	Osoba fizyczna
567	Komorniki	Działkowa	20	141806_5.0012	1.168	2	3	273	Osoba fizyczna
568	Komorniki	Działkowa	24	141806_5.0012	1.170	2	3	33	Osoba fizyczna
569	Komorniki	Działkowa	24	141806_5.0012	1.170	2	3	79	Osoba fizyczna
570	Komorniki	Działkowa	24	141806_5.0012	1.170	2	3	93	Osoba fizyczna
571	Komorniki	Działkowa	24	141806_5.0012	1.170	2	3	235	Osoba fizyczna
572	Komorniki	Ogrodowa	1	141806_5.0012	1.227	2	3	140	Osoba fizyczna
573	Komorniki	Ogrodowa	1	141806_5.0012	1.227	2	3	193	Osoba fizyczna
574	Komorniki	Ogrodowa	1	141806_5.0012	1.227	2	3	352	Osoba fizyczna
575	Komorniki	Ogrodowa	2	141806_5.0012	1.230	2	3	243	Osoba fizyczna
576	Komorniki	Ogrodowa	4	141806_5.0012	1.231	2	3	90	Osoba fizyczna
577	Komorniki	Ogrodowa	4	141806_5.0012	1.231	2	3	202	Osoba fizyczna
578	Komorniki	Piaseczyńska	8	141806_5.0012	1.215	2	3	199	Osoba fizyczna
579	Komorniki	Piaseczyńska	8	141806_5.0012	1.216/1	2	3	256	Osoba fizyczna
580	Komorniki	Piaseczyńska	16	141806_5.0012	1.217/2	2	3	332	Osoba fizyczna
581	Komorniki	Piaseczyńska	32	141806_5.0012	1.222/1	2	3	6	Osoba fizyczna
582	Komorniki	Piaseczyńska	32	141806_5.0012	1.222/1	2	3	59	Osoba fizyczna
583	Komorniki	Piaseczyńska	19A	141806_5.0012	1.241	2	3	181	Osoba fizyczna
584	Komorniki	Polna	3	141806_5.0012	1.243/4	2	3	112	Osoba fizyczna
585	Komorniki	Polna	3	141806_5.0012	1.243/4	2	3	304	Osoba fizyczna
586	Komorniki	Polna	16	141806_5.0012	1.127/8	2	3	258	Osoba fizyczna
587	Komorniki	Południowa	3	141806_5.0012	1.36/11	2	3	27	Osoba fizyczna
588	Komorniki	Południowa	3	141806_5.0012	1.36/11	2	3	139	Osoba fizyczna
589	Komorniki	Słoneczna	13	141806_5.0012	1.27/6	2	3	154	Osoba fizyczna

Lp.	Miejscowość	Ulica	Nr	Nr obrębu	Nr działki ew.	Typ płyt	Stan płyt	Ilość m <sup>2</sup>	Typ własności
590	Komorniki	Śloneczna	35	141806_5.0012	1.38/1	2	3	49	Osoba fizyczna
591	Komorniki	Śloneczna	35	141806_5.0012	1.38/1	2	3	74	Osoba fizyczna
592	Komorniki	Śloneczna	35	141806_5.0012	1.38/1	2	3	231	Osoba fizyczna
593	Komorniki	Śloneczna	40	141806_5.0012	1.16	2	3	45	Osoba fizyczna
594	Komorniki	Śloneczna	40	141806_5.0012	1.16	2	3	91	Osoba fizyczna
595	Komorniki	Śloneczna	40	141806_5.0012	1.16	2	3	341	Osoba fizyczna
596	Komorniki	Śloneczna	40	141806_5.0012	1.16	2	3	368	Osoba fizyczna
597	Komorniki	Śloneczna	54	141806_5.0012	1.20	2	3	42	Osoba fizyczna
598	Komorniki	Śloneczna	54	141806_5.0012	1.20	2	3	48	Osoba fizyczna
599	Komorniki	Śloneczna	54	141806_5.0012	1.20	2	3	103	Osoba fizyczna
600	Komorniki	Śloneczna	54	141806_5.0012	1.20	2	3	123	Osoba fizyczna
601	Komorniki	Śloneczna	54	141806_5.0012	1.20	2	3	205	Osoba fizyczna
602	Komorniki	Śloneczna	54	141806_5.0012	1.20	2	3	205	Osoba fizyczna
603	Komorniki	Śloneczna	56	141806_5.0012	1.21	1	3	100	Osoba fizyczna
604	Komorniki	Śloneczna	56	141806_5.0012	1.21	1	3	139	Osoba fizyczna
605	Komorniki	Śloneczna	58	141806_5.0012	1.22/1	2	3	18	Osoba fizyczna
606	Komorniki	Śloneczna	58	141806_5.0012	1.22/1	2	3	23	Osoba fizyczna
607	Komorniki	Śloneczna	58	141806_5.0012	1.22/1	2	3	136	Osoba fizyczna
608	Komorniki	Śloneczna	58	141806_5.0012	1.22/1	2	3	192	Osoba fizyczna
609	Komorniki	Śloneczna	58	141806_5.0012	1.22/1	2	3	331	Osoba fizyczna
610	Komorniki	Śloneczna	7A	141806_5.0012	1.25/1	2	3	136	Osoba fizyczna
611	Komorniki	Śloneczna	7A	141806_5.0012	1.25/1	2	3	175	Osoba fizyczna
612	Komorniki	Śloneczna	7A	141806_5.0012	1.25/1	2	3	180	Osoba fizyczna
613	Komorniki	Śloneczna	7A	141806_5.0012	1.25/1	2	3	198	Osoba fizyczna
614	Komorniki	Śloneczna	7A	141806_5.0012	1.25/1	2	3	666	Osoba fizyczna
615	Komorniki	Śloneczna	BN	141806_5.0012	1.28	2	3	44	Osoba fizyczna
616	Komorniki	Spacerowa	2	141806_5.0012	1.109	2	3	51	Osoba fizyczna
617	Komorniki	Spacerowa	9	141806_5.0012	1.196/2	2	3	53	Osoba fizyczna
618	Komorniki	Spacerowa	9	141806_5.0012	1.196/2	2	3	173	Osoba fizyczna
619	Komorniki	Spacerowa	9	141806_5.0012	1.196/2	2	3	426	Osoba fizyczna
620	Komorniki	Spacerowa	9	141806_5.0012	1.196/2	2	3	429	Osoba fizyczna
621	Komorniki	Spacerowa	14	141806_5.0012	1.122/1	2	3	17	Osoba fizyczna
622	Komorniki	Spacerowa	14	141806_5.0012	1.122/1	2	3	23	Osoba fizyczna
623	Komorniki	Spacerowa	14	141806_5.0012	1.122/1	2	3	65	Osoba fizyczna
624	Komorniki	Spacerowa	14	141806_5.0012	1.122/1	2	3	97	Osoba fizyczna
625	Komorniki	Spacerowa	14	141806_5.0012	1.122/1	2	3	160	Osoba fizyczna
626	Komorniki	Spacerowa	16	141806_5.0012	1.125	2	3	119	Osoba fizyczna
627	Komorniki	Spacerowa	16	141806_5.0012	1.125	2	3	359	Osoba fizyczna
628	Komorniki	Spacerowa	28	141806_5.0012	1.140/2	2	3	96	Osoba fizyczna
629	Komorniki	Spacerowa	28	141806_5.0012	1.140/2	2	3	1119	Osoba fizyczna
630	Komorniki	Spacerowa	30	141806_5.0012	1.144/1	2	3	345	Osoba fizyczna
631	Komorniki	Spacerowa	31	141806_5.0012	1.196/2	2	3	334	Osoba fizyczna
632	Komorniki	Spacerowa	32	141806_5.0012	1.144/2	2	3	337	Osoba fizyczna
633	Komorniki	Spacerowa	36	141806_5.0012	1.146/1	2	3	143	Osoba fizyczna
634	Komorniki	Spacerowa	54	141806_5.0012	1.178	2	3	10	Osoba fizyczna
635	Komorniki	Spacerowa	BN	141806_5.0012	1.148	2	3	63	Osoba fizyczna
636	Komorniki	Spacerowa	BN	141806_5.0012	1.147/3	2	3	91	Osoba fizyczna
637	Komorniki	Warszawska	1	141806_5.0012	1.56	2	3	37	Osoba fizyczna
638	Komorniki	Warszawska	5	141806_5.0012	1.68	2	3	331	Osoba fizyczna
639	Komorniki	Warszawska	5	141806_5.0012	1.68	2	3	366	Osoba fizyczna

Lp.	Miejscowość	Ulica	Nr	Nr obrębu	Nr działki ew.	Typ płyt	Stan płyt	Ilość m <sup>2</sup>	Typ własności
640	Komorniki	Warszawska	9	141806_5.0012	1.83	2	3	50	Osoba fizyczna
641	Komorniki	Warszawska	9	141806_5.0012	1.83	2	3	352	Osoba fizyczna
642	Komorniki	Warszawska	9	141806_5.0012	1.83	2	3	1837	Osoba fizyczna
643	Komorniki	Warszawska	11	141806_5.0012	1.85	2	3	216	Osoba fizyczna
644	Komorniki	Warszawska	11	141806_5.0012	1.85	2	3	361	Osoba fizyczna
645	Komorniki	Warszawska	11	141806_5.0012	1.85	2	3	1765	Osoba fizyczna
646	Komorniki	Warszawska	17	141806_5.0012	1.88	2	3	2534	Osoba fizyczna
647	Kopana	Aleja Krakowska	4	141806_5.0013	1.3	2	3	167	Osoba fizyczna
648	Kopana	Aleja Krakowska	4	141806_5.0013	1.3	2	3	252	Osoba fizyczna
649	Kopana	Aleja Krakowska	4	141806_5.0013	1.3	2	3	267	Osoba fizyczna
650	Kopana	Aleja Krakowska	5	141806_5.0013	1.8	2	3	202	Osoba fizyczna
651	Kopana	Działkowa	2	141806_5.0013	1.183	2	3	47	Osoba fizyczna
652	Kopana	Działkowa	2	141806_5.0013	1.183	2	3	107	Osoba fizyczna
653	Kopana	Działkowa	2	141806_5.0013	1.183	2	3	180	Osoba fizyczna
654	Kopana	Anieli i Wojciecha Górskich	16	141806_5.0013	1.156/1	2	3	174	Osoba fizyczna
655	Kopana	Anieli i Wojciecha Górskich	16	141806_5.0013	1.156/1	2	3	608	Osoba fizyczna
656	Kopana	Anieli i Wojciecha Górskich	22	141806_5.0013	1.158/4	2	3	291	Osoba fizyczna
657	Kopana	Anieli i Wojciecha Górskich	25	141806_5.0013	1.141	2	3	12	Osoba fizyczna
658	Kopana	Anieli i Wojciecha Górskich	25	141806_5.0013	1.141	2	3	91	Osoba fizyczna
659	Kopana	Anieli i Wojciecha Górskich	25	141806_5.0013	1.141	2	3	126	Osoba fizyczna
660	Kopana	Anieli i Wojciecha Górskich	25	141806_5.0013	1.141	2	3	175	Osoba fizyczna
661	Kopana	Graniczna	9	141806_5.0013	1.224/1	2	3	103	Osoba fizyczna
662	Kopana	Graniczna	8C	141806_5.0013	1.228/7	1	3	81	Osoba fizyczna
663	Kopana	Graniczna	8C	141806_5.0013	1.228/7	2	3	171	Osoba fizyczna
664	Kopana	Leśna	19	141806_5.0013	1.65	2	3	240	Osoba fizyczna
665	Kopana	Lipowa	17	141806_5.0013	1.231/1	2	3	173	Osoba fizyczna
666	Kopana	Lipowa	19	141806_5.0013	1.232/1	2	3	12	Osoba fizyczna
667	Kopana	Lipowa	19	141806_5.0013	1.232/1	2	3	83	Osoba fizyczna
668	Kopana	Lipowa	19	141806_5.0013	1.232/1	2	3	386	Osoba fizyczna
669	Kopana	Ogrodowa	6	141806_5.0013	1.142	2	3	50	Osoba fizyczna
670	Kopana	Ogrodowa	6	141806_5.0013	1.142	2	3	191	Osoba fizyczna
671	Kopana	Ogrodowa	9	141806_5.0013	1.172/1	2	3	54	Osoba fizyczna
672	Kopana	Ogrodowa	9	141806_5.0013	1.172/1	2	3	78	Osoba fizyczna
673	Kopana	Ogrodowa	9	141806_5.0013	1.172/1	2	3	184	Osoba fizyczna
674	Kopana	Ogrodowa	37	141806_5.0013	1.179/1	2	3	105	Osoba fizyczna
675	Kopana	Ogrodowa	47	141806_5.0013	1.217/1	2	3	193	Osoba fizyczna
676	Kopana	Pawłowska	4	141806_5.0013	1.132/1	2	3	286	Osoba fizyczna
677	Kopana	Pawłowska	15	141806_5.0013	1.108	2	3	266	Osoba fizyczna

Lp.	Miejscowość	Ulica	Nr	Nr obrębu	Nr działki ew.	Typ płyt	Stan płyt	Ilość m <sup>2</sup>	Typ własności
678	Kopana	Piękna	3	141806_5.0013	1.207/3	2	3	80	Osoba fizyczna
679	Kopana	Piękna	3	141806_5.0013	1.207/3	2	3	156	Osoba fizyczna
680	Kopana	Piękna	7A	141806_5.0013	1.211/1	1	3	132	Osoba fizyczna
681	Kopana	Piękna	7A	141806_5.0013	1.211/1	2	3	454	Osoba fizyczna
682	Kopana	Piękna	3	141806_5.0017	1.19/18	2	3	35	Osoba fizyczna
683	Kopana	Piękna	3	141806_5.0017	1.19/18	2	3	100	Osoba fizyczna
684	Kopana	Słoneczna	1	141806_5.0013	1.56	2	3	99	Osoba fizyczna
685	Kopana	Słoneczna	25	141806_5.0013	1.78	2	3	199	Osoba fizyczna
686	Kopana	Słoneczna	33	141806_5.0013	1.82	2	3	482	Osoba fizyczna
687	Kopana	Słoneczna	BN	141806_5.0013	1.119/1	2	3	100	Osoba fizyczna
688	Kopana		20	141806_5.0017	1.23	2	3	215	Osoba fizyczna
689	Kopana		BN	141806_5.0017	1.5/2	2	3	57	Osoba fizyczna
690	Kopana		BN	141806_5.0017	1.80	2	3	549	Osoba fizyczna
691	Korzeniówka	Cicha	7	141806_5.0014	1.22	2	3	27	Osoba fizyczna
692	Korzeniówka	Cicha	7	141806_5.0014	1.22	2	3	153	Osoba fizyczna
693	Korzeniówka	Cicha	7	141806_5.0014	1.22	2	3	188	Osoba fizyczna
694	Korzeniówka	Piaseczyńska	1	141806_5.0014	1.28/3	2	3	238	Osoba fizyczna
695	Korzeniówka	Rysia	2	141806_5.0014	1.60/45	2	3	112	Osoba fizyczna
696	Korzeniówka	Sosnowa	3	141806_5.0014	1.60/4	2	3	259	Osoba fizyczna
697	Korzeniówka	Sosnowa	5	141806_5.0014	1.60/5	2	3	194	Osoba fizyczna
698	Korzeniówka	Sosnowa	9	141806_5.0014	1.60/55	2	3	212	Osoba fizyczna
699	Korzeniówka	Świerkowa	5	141806_5.0014	1.40/7	2	3	88	Osoba fizyczna
700	Korzeniówka	Świerkowa	27	141806_5.0014	1.40/19	2	3	76	Osoba fizyczna
701	Korzeniówka	Topolowa	1	141806_5.0014	1.39/2	1	3	129	Osoba fizyczna
702	Korzeniówka	Topolowa	8	141806_5.0014	1.41/4	2	3	184	Osoba fizyczna
703	Korzeniówka	Topolowa	68	141806_5.0014	1.52/5	2	3	139	Osoba fizyczna
704	Korzeniówka	Topolowa	76	141806_5.0014	1.56/7	2	3	171	Osoba fizyczna
705	Kotorydz	Boryny	2	141806_5.0015	1.147/2	2	3	36	Osoba fizyczna
706	Kotorydz	Boryny	2	141806_5.0015	1.147/2	2	3	41	Osoba fizyczna
707	Kotorydz	Boryny	2	141806_5.0015	1.147/2	2	3	123	Osoba fizyczna
708	Kotorydz	Boryny	2	141806_5.0015	1.147/2	2	3	280	Osoba fizyczna
709	Kotorydz	Boryny	8	141806_5.0015	1.148	2	3	270	Osoba fizyczna
710	Kotorydz	Gaj	1	141806_5.0015	1.291	2	3	298	Osoba fizyczna
711	Kotorydz	Gaj	3	141806_5.0015	1.292	2	3	371	Osoba fizyczna
712	Kotorydz	Gaj	5	141806_5.0015	1.293	2	3	214	Osoba fizyczna
713	Kotorydz	Gaj	12	141806_5.0015	1.310/1	2	3	161	Osoba fizyczna
714	Kotorydz	Gaj	16	141806_5.0015	1.312	1	3	9	Osoba fizyczna
715	Kotorydz	Gaj	22	141806_5.0015	1.315	2	3	164	Osoba fizyczna
716	Kotorydz	Gaj	22	141806_5.0015	1.315	2	3	228	Osoba fizyczna
717	Kotorydz	Książęca	1	141806_5.0015	1.277	2	3	185	Osoba fizyczna
718	Kotorydz	Książęca	8	141806_5.0015	1.287	2	3	121	Osoba fizyczna
719	Kotorydz	Książęca	8	141806_5.0015	1.287	2	3	137	Osoba fizyczna
720	Kotorydz	Książęca	10	141806_5.0015	1.288	2	3	246	Osoba fizyczna
721	Kotorydz	Książęca	10	141806_5.0015	1.288	2	3	338	Osoba fizyczna
722	Kotorydz	Książęca	11	141806_5.0015	1.290	2	3	115	Osoba fizyczna
723	Kotorydz	Leszowa	5	141806_5.0015	1.172/6	2	3	243	Osoba fizyczna
724	Kotorydz	Leszowa	7	141806_5.0015	1.172/5	1	3	147	Osoba fizyczna
725	Kotorydz	Leszowa	15	141806_5.0015	1.171/1	2	3	31	Osoba fizyczna
726	Kotorydz	Leszowa	15	141806_5.0015	1.171/1	2	3	69	Osoba fizyczna
727	Kotorydz	Leszowa	15	141806_5.0015	1.171/1	2	3	294	Osoba fizyczna

Lp.	Miejscowość	Ulica	Nr	Nr obrębu	Nr działki ew.	Typ płyt	Stan płyt	Ilość m <sup>2</sup>	Typ własności
728	Kotorydz	Piaseczyńska	20	141806_5.0015	1.332/7	2	3	136	Osoba fizyczna
729	Kotorydz	Piaseczyńska	20	141806_5.0015	1.332/7	2	3	249	Osoba fizyczna
730	Kotorydz	Słoneczna	9	141806_5.0015	1.231/3	2	3	212	Osoba fizyczna
731	Kotorydz	Słoneczna	10	141806_5.0015	1.258	1	3	93	Osoba fizyczna
732	Kotorydz	Słoneczna	15	141806_5.0015	1.236	2	3	93	Osoba fizyczna
733	Kotorydz	Słoneczna	15	141806_5.0015	1.236	2	3	119	Osoba fizyczna
734	Kotorydz	Słoneczna	16	141806_5.0015	1.261	2	3	140	Osoba fizyczna
735	Kotorydz	Słoneczna	17	141806_5.0015	1.238	2	3	294	Osoba fizyczna
736	Kotorydz	Słoneczna	19	141806_5.0015	1.240	2	3	147	Osoba fizyczna
737	Kotorydz	Słoneczna	19	141806_5.0015	1.240	2	3	294	Osoba fizyczna
738	Kotorydz	Słoneczna	30	141806_5.0015	1.268	2	3	229	Osoba fizyczna
739	Kotorydz	Słoneczna	30	141806_5.0015	1.268	2	3	330	Osoba fizyczna
740	Kotorydz	Słoneczna	36	141806_5.0015	1.271	2	3	36	Osoba fizyczna
741	Kotorydz	Słoneczna	36	141806_5.0015	1.271	2	3	173	Osoba fizyczna
742	Kotorydz	Słoneczna	39	141806_5.0015	1.250	2	3	25	Osoba fizyczna
743	Kotorydz	Słoneczna	39	141806_5.0015	1.250	1	3	154	Osoba fizyczna
744	Kotorydz	Słoneczna	39	141806_5.0015	1.250	2	3	223	Osoba fizyczna
745	Kotorydz	Słoneczna	39	141806_5.0015	1.250	2	3	257	Osoba fizyczna
746	Kotorydz	Słoneczna	39	141806_5.0015	1.250	2	3	371	Osoba fizyczna
747	Kotorydz	Słoneczna	40	141806_5.0015	1.273	2	3	390	Osoba fizyczna
748	Kotorydz	Słoneczna	44	141806_5.0015	1.275	2	3	28	Osoba fizyczna
749	Kotorydz	Słoneczna	44	141806_5.0015	1.275	2	3	82	Osoba fizyczna
750	Kotorydz	Słoneczna	44	141806_5.0015	1.275	2	3	134	Osoba fizyczna
751	Kotorydz	Słoneczna	44	141806_5.0015	1.275	2	3	167	Osoba fizyczna
752	Kotorydz	Słoneczna	44	141806_5.0015	1.275	2	3	276	Osoba fizyczna
753	Kotorydz	Słoneczna	46	141806_5.0015	1.276	2	3	18	Osoba fizyczna
754	Kotorydz	Słoneczna	46	141806_5.0015	1.276	2	3	249	Osoba fizyczna
755	Kotorydz	Słoneczna	46	141806_5.0015	1.276	2	3	470	Osoba fizyczna
756	Kotorydz	Szczakoska	8	141806_5.0015	1.25	2	3	21	Osoba fizyczna
757	Kotorydz	Szczakoska	8	141806_5.0015	1.25	2	3	130	Osoba fizyczna
758	Kotorydz	Szczakoska	8	141806_5.0015	1.25	2	3	209	Osoba fizyczna
759	Kotorydz	Szczakoska	8	141806_5.0015	1.25	2	3	284	Osoba fizyczna
760	Kotorydz	Szczakoska	8	141806_5.0015	1.25	2	3	453	Osoba fizyczna
761	Kotorydz	Szczakoska	24	141806_5.0015	1.57	2	3	115	Osoba fizyczna
762	Kotorydz	Szczakoska	24	141806_5.0015	1.57	2	3	218	Osoba fizyczna
763	Kotorydz	Szczakoska	30	141806_5.0015	1.61	2	3	133	Osoba fizyczna
764	Kotorydz	Szczakoska	30	141806_5.0015	1.61	2	3	181	Osoba fizyczna
765	Kotorydz	Szczakoska	30	141806_5.0015	1.61	2	3	362	Osoba fizyczna
766	Kotorydz	Szczakoska	32	141806_5.0015	1.62	2	3	27	Osoba fizyczna
767	Kotorydz	Szczakoska	32	141806_5.0015	1.62	2	3	44	Osoba fizyczna
768	Kotorydz	Szczakoska	32	141806_5.0015	1.62	2	3	47	Osoba fizyczna
769	Kotorydz	Szczakoska	32	141806_5.0015	1.62	2	3	56	Osoba fizyczna
770	Kotorydz	Szczakoska	32	141806_5.0015	1.62	2	3	164	Osoba fizyczna
771	Kotorydz	Szczakoska	32	141806_5.0015	1.62	2	3	274	Osoba fizyczna
772	Kotorydz	Szczakoska	46	141806_5.0015	1.57	2	3	157	Osoba fizyczna
773	Kotorydz	Szczakoska	55	141806_5.0015	1.14	2	3	16	Osoba fizyczna
774	Kotorydz	Szczakoska	55	141806_5.0015	1.14	2	3	18	Osoba fizyczna
775	Kotorydz	Szczakoska	55	141806_5.0015	1.14	2	3	95	Osoba fizyczna
776	Kotorydz	Szczakoska	55	141806_5.0015	1.14	2	3	228	Osoba fizyczna
777	Kotorydz	Szczakoska	55	141806_5.0015	1.14	2	3	287	Osoba fizyczna

Lp.	Miejscowość	Ulica	Nr	Nr obrębu	Nr działki ew.	Typ płyt	Stan płyt	Ilość m <sup>2</sup>	Typ własności
778	Kotorydz	Tarczyńska	6	141806_5.0015	1.324/2	2	3	78	Osoba fizyczna
779	Kotorydz	Tarczyńska	6	141806_5.0015	1.324/2	2	3	167	Osoba fizyczna
780	Kotorydz	Tarczyńska	6	141806_5.0015	1.324/2	2	3	206	Osoba fizyczna
781	Kotorydz	Tarczyńska	6	141806_5.0015	1.324/2	2	3	236	Osoba fizyczna
782	Kotorydz	Tarczyńska	6	141806_5.0015	1.324/2	2	3	287	Osoba fizyczna
783	Kotorydz	Tarczyńska	10	141806_5.0015	1.323/1	2	3	24	Osoba fizyczna
784	Kotorydz	Tarczyńska	10	141806_5.0015	1.323/1	2	3	253	Osoba fizyczna
785	Kotorydz	Tarczyńska	18	141806_5.0015	1.320/1	2	3	150	Osoba fizyczna
786	Kotorydz	Tarczyńska	58	141806_5.0015	1.284	2	3	109	Osoba fizyczna
787	Kotorydz	Tarczyńska	58	141806_5.0015	1.284	2	3	266	Osoba fizyczna
788	Kotorydz	Tarczyńska	64	141806_5.0015	1.223/3	2	3	65	Osoba fizyczna
789	Kotorydz	Tarczyńska	64	141806_5.0015	1.223/3	2	3	71	Osoba fizyczna
790	Kotorydz	Tarczyńska	64	141806_5.0015	1.223/3	2	3	144	Osoba fizyczna
791	Kotorydz	Tarczyńska	64	141806_5.0015	1.223/3	2	3	260	Osoba fizyczna
792	Kotorydz	Tarczyńska	85	141806_5.0015	1.165	2	3	83	Osoba fizyczna
793	Kotorydz	Warszawska	5	141806_5.0015	1.158	2	3	45	Osoba fizyczna
794	Kotorydz	Warszawska	5	141806_5.0015	1.158	2	3	112	Osoba fizyczna
795	Kotorydz	Warszawska	7	141806_5.0015	1.155	2	3	37	Osoba fizyczna
796	Kotorydz	Warszawska	19A	141806_5.0015	1.151/3	2	3	156	Osoba fizyczna
797	Kotorydz	Warszawska	26A	141806_5.0015	1.44/3	2	3	216	Osoba fizyczna
798	Kotorydz	Wesoła	3	141806_5.0015	1.52/10	2	3	22	Osoba fizyczna
799	Kotorydz	Wesoła	3	141806_5.0015	1.52/10	2	3	131	Osoba fizyczna
800	Kotorydz	Wesoła	3	141806_5.0015	1.52/10	2	3	626	Osoba fizyczna
801	Kotorydz	Wesoła	7	141806_5.0015	1.54/1	2	3	18	Osoba fizyczna
802	Kotorydz	Wesoła	7	141806_5.0015	1.54/1	2	3	170	Osoba fizyczna
803	Kotorydz	Wesoła	7	141806_5.0015	1.54/1	2	3	215	Osoba fizyczna
804	Kotorydz	Wesoła	7	141806_5.0015	1.54/1	2	3	226	Osoba fizyczna
805	Kotorydz	Wesoła	13	141806_5.0015	1.66/2	2	3	206	Osoba fizyczna
806	Kotorydz	Wesoła	16	141806_5.0015	1.232	2	3	139	Osoba fizyczna
807	Kotorydz	Wesoła	16	141806_5.0015	1.232	2	3	264	Osoba fizyczna
808	Kotorydz	Wesoła	18	141806_5.0015	1.233	2	3	311	Osoba fizyczna
809	Kotorydz	Wesoła	20	141806_5.0015	1.235	2	3	209	Osoba fizyczna
810	Kotorydz	Wesoła	20	141806_5.0015	1.235	2	3	284	Osoba fizyczna
811	Kotorydz	Wesoła	23	141806_5.0015	1.69/2	2	3	583	Osoba fizyczna
812	Kotorydz	Wesoła	24	141806_5.0015	1.239	2	3	11	Osoba fizyczna
813	Kotorydz	Wesoła	24	141806_5.0015	1.239	2	3	16	Osoba fizyczna
814	Kotorydz	Wesoła	24	141806_5.0015	1.239	2	3	240	Osoba fizyczna
815	Kotorydz	Wesoła	32	141806_5.0015	1.244/1	2	3	181	Osoba fizyczna
816	Kotorydz		3	141806_5.0015	1.161	2	3	47	Osoba fizyczna
817	Kotorydz		4	141806_5.0015	1.157	2	3	47	Osoba fizyczna
818	Kotorydz		4	141806_5.0015	1.157	2	3	625	Osoba fizyczna
819	Kotorydz		7	141806_5.0015	1.192/2	2	3	23	Osoba fizyczna
820	Kotorydz		7	141806_5.0015	1.192/2	2	3	55	Osoba fizyczna
821	Kotorydz		7	141806_5.0015	1.192/2	2	3	122	Osoba fizyczna
822	Kotorydz		7	141806_5.0015	1.192/2	2	3	146	Osoba fizyczna
823	Kotorydz		7	141806_5.0015	1.192/2	2	3	318	Osoba fizyczna
824	Kotorydz		11	141806_5.0015	1.191	2	3	37	Osoba fizyczna
825	Kotorydz		11	141806_5.0015	1.191	2	3	150	Osoba fizyczna
826	Kotorydz		13	141806_5.0015	1.190/1	2	3	180	Osoba fizyczna
827	Kotorydz		BN	141806_5.0015	1.200/1	1	3	28	Osoba fizyczna

Lp.	Miejscowość	Ulica	Nr	Nr obrębu	Nr działki ew.	Typ płyt	Stan płyt	Ilość m <sup>2</sup>	Typ własności
828	Księżak	Katowicka	2	141806_5.0016	1.24/6	2	3	109	Osoba fizyczna
829	Księżak	Katowicka	2	141806_5.0016	1.24/6	2	3	167	Osoba fizyczna
830	Księżak	Katowicka	51	141806_5.0016	1.34/7	2	3	223	Osoba fizyczna
831	Księżak	Katowicka	69	141806_5.0016	1.31	2	3	39	Osoba fizyczna
832	Księżak	Katowicka	69	141806_5.0016	1.31	2	3	141	Osoba fizyczna
833	Księżak	Katowicka	69	141806_5.0016	1.31	2	3	146	Osoba fizyczna
834	Księżak	Katowicka	6A	141806_5.0016	1.22	2	3	91	Osoba fizyczna
835	Księżak	Katowicka	6A	141806_5.0016	1.22	2	3	163	Osoba fizyczna
836	Księżak		40	141806_5.0016	1.1/2	2	3	78	Osoba fizyczna
837	Księżowola	Parkowa	7	141806_5.0017	1.2/7	2	3	912	Osoba fizyczna
838	Księżowola	Parkowa	7	141806_5.0017	1.2/7	2	3	932	Osoba fizyczna
839	Księżowola	Świerkowa	11	141806_5.0017	1.87	2	3	33	Osoba fizyczna
840	Księżowola	Świerkowa	15	141806_5.0017	1.86	2	3	76	Osoba fizyczna
841	Many		1	141806_5.0018	1.79/1	2	3	25	Osoba fizyczna
842	Many		1	141806_5.0018	1.133	2	3	53	Osoba fizyczna
843	Many		1	141806_5.0018	1.79/1	2	3	368	Osoba fizyczna
844	Many		2	141806_5.0018	1.81	2	3	164	Osoba fizyczna
845	Many		6	141806_5.0018	1.117/2	2	3	23	Osoba fizyczna
846	Many		6	141806_5.0018	1.117/2	2	3	154	Osoba fizyczna
847	Many		8	141806_5.0018	1.136	2	3	28	Osoba fizyczna
848	Many		8	141806_5.0018	1.136	2	3	29	Osoba fizyczna
849	Many		8	141806_5.0018	1.136	2	3	41	Osoba fizyczna
850	Many		8	141806_5.0018	1.136	2	3	48	Osoba fizyczna
851	Many		8	141806_5.0018	1.136	2	3	132	Osoba fizyczna
852	Many		8	141806_5.0018	1.135	2	3	153	Osoba fizyczna
853	Many		8	141806_5.0018	1.136	2	3	283	Osoba fizyczna
854	Many		8	141806_5.0018	1.136	2	3	402	Osoba fizyczna
855	Many		9	141806_5.0018	1.119/2	2	3	37	Osoba fizyczna
856	Many		9	141806_5.0018	1.119/2	2	3	82	Osoba fizyczna
857	Many		11	141806_5.0018	1.127	2	3	17	Osoba fizyczna
858	Many		11	141806_5.0018	1.127	2	3	21	Osoba fizyczna
859	Many		11	141806_5.0018	1.127	2	3	29	Osoba fizyczna
860	Many		11	141806_5.0018	1.127	2	3	59	Osoba fizyczna
861	Many		11	141806_5.0018	1.127	2	3	178	Osoba fizyczna
862	Many		11	141806_5.0018	1.127	2	3	205	Osoba fizyczna
863	Many		12	141806_5.0018	1.168	2	3	16	Osoba fizyczna
864	Many		12	141806_5.0018	1.168	2	3	18	Osoba fizyczna
865	Many		12	141806_5.0018	1.168	2	3	156	Osoba fizyczna
866	Many		12	141806_5.0018	1.168	2	3	197	Osoba fizyczna
867	Many		12	141806_5.0018	1.168	2	3	390	Osoba fizyczna
868	Many		17	141806_5.0018	1.88/1	2	3	10	Osoba fizyczna
869	Many		17	141806_5.0018	1.88/1	2	3	37	Osoba fizyczna
870	Many		17	141806_5.0018	1.88/2	2	3	42	Osoba fizyczna
871	Many		17	141806_5.0018	1.88/1	2	3	107	Osoba fizyczna
872	Many		17	141806_5.0018	1.88/1	2	3	147	Osoba fizyczna
873	Many		18	141806_5.0018	1.84	2	3	21	Osoba fizyczna
874	Many		18	141806_5.0018	1.84	2	3	88	Osoba fizyczna
875	Many		18	141806_5.0018	1.84	2	3	300	Osoba fizyczna
876	Many		19	141806_5.0018	1.83	2	3	74	Osoba fizyczna
877	Many		19	141806_5.0018	1.83	2	3	95	Osoba fizyczna

Lp.	Miejscowość	Ulica	Nr	Nr obrębu	Nr działki ew.	Typ płyt	Stan płyt	Ilość m <sup>2</sup>	Typ własności
878	Many		19	141806_5.0018	1.83	2	3	98	Osoba fizyczna
879	Many		21	141806_5.0018	1.97/6	2	3	14	Osoba fizyczna
880	Many		21	141806_5.0018	1.97/6	2	3	14	Osoba fizyczna
881	Many		21	141806_5.0018	1.97/6	2	3	81	Osoba fizyczna
882	Many		21	141806_5.0018	1.97/6	2	3	89	Osoba fizyczna
883	Many		21	141806_5.0018	1.97/6	2	3	225	Osoba fizyczna
884	Many		21	141806_5.0018	1.97/6	2	3	242	Osoba fizyczna
885	Many		21	141806_5.0018	1.97/6	2	3	363	Osoba fizyczna
886	Many		21	141806_5.0018	1.97/6	2	3	434	Osoba fizyczna
887	Many		22	141806_5.0018	1.97/4	2	3	328	Osoba fizyczna
888	Many		23	141806_5.0018	1.109	2	3	168	Osoba fizyczna
889	Many		23	141806_5.0018	1.109	2	3	238	Osoba fizyczna
890	Many		23	141806_5.0018	1.109	2	3	290	Osoba fizyczna
891	Many		26	141806_5.0018	1.112	2	3	106	Osoba fizyczna
892	Many		26	141806_5.0018	1.112	2	3	124	Osoba fizyczna
893	Many		28	141806_5.0018	1.113	2	3	25	Osoba fizyczna
894	Many		28	141806_5.0018	1.113	2	3	117	Osoba fizyczna
895	Many		28	141806_5.0018	1.113	2	3	144	Osoba fizyczna
896	Many		29	141806_5.0018	1.114	2	3	47	Osoba fizyczna
897	Many		25A	141806_5.0018	1.110/3	1	3	126	Osoba fizyczna
898	Many		25A	141806_5.0018	1.110/3	2	3	231	Osoba fizyczna
899	Many		25A	141806_5.0018	1.110/3	2	3	365	Osoba fizyczna
900	Many		BN	141806_5.0018	1.144	2	3	24	Osoba fizyczna
901	Many		BN	141806_5.0018	1.144	2	3	24	Osoba fizyczna
902	Many		BN	141806_5.0018	1.62	2	3	28	Osoba fizyczna
903	Many		BN	141806_5.0018	1.144	2	3	62	Osoba fizyczna
904	Many		BN	141806_5.0018	1.62	2	3	65	Osoba fizyczna
905	Many		BN	141806_5.0018	1.62	2	3	124	Osoba fizyczna
906	Many		BN	141806_5.0018	1.144	2	3	125	Osoba fizyczna
907	Many		BN	141806_5.0018	1.144	2	3	327	Osoba fizyczna
908	Marianka	Dolna	4	141806_5.0019	1.87	2	3	24	Osoba fizyczna
909	Marianka	Dolna	4	141806_5.0019	1.87	2	3	116	Osoba fizyczna
910	Marianka	Duki	5	141806_5.0019	1.1/16	2	3	4	Osoba fizyczna
911	Marianka	Duki	5	141806_5.0019	1.1/16	2	3	147	Osoba fizyczna
912	Marianka	Jesionowa	7	141806_5.0003	1.5/4	2	3	258	Osoba fizyczna
913	Marianka	Jesionowa	9	141806_5.0003	1.5/5	2	3	24	Osoba fizyczna
914	Marianka	Jesionowa	9	141806_5.0003	1.5/5	2	3	25	Osoba fizyczna
915	Marianka	1 Maja	5	141806_5.0019	1.70/4	2	3	372	Osoba fizyczna
916	Marianka	1 Maja	8	141806_5.0019	1.37	2	3	42	Osoba fizyczna
917	Marianka	1 Maja	10	141806_5.0019	1.36	2	3	461	Osoba fizyczna
918	Marianka	1 Maja	17	141806_5.0019	1.68	2	3	266	Osoba fizyczna
919	Marianka	1 Maja	18	141806_5.0019	1.33	2	3	284	Osoba fizyczna
920	Marianka	1 Maja	23	141806_5.0019	1.66	2	3	147	Osoba fizyczna
921	Marianka	1 Maja	23	141806_5.0019	1.66	2	3	288	Osoba fizyczna
922	Marianka	1 Maja	23	141806_5.0019	1.66	2	3	410	Osoba fizyczna
923	Marianka	1 Maja	24	141806_5.0019	1.30/3	2	3	233	Osoba fizyczna
924	Marianka	1 Maja	28	141806_5.0019	1.28	2	3	88	Osoba fizyczna
925	Marianka	1 Maja	32	141806_5.0019	1.26	2	3	26	Osoba fizyczna
926	Marianka	1 Maja	32	141806_5.0019	1.26	2	3	32	Osoba fizyczna
927	Marianka	1 Maja	32	141806_5.0019	1.26	2	3	263	Osoba fizyczna

Lp.	Miejscowość	Ulica	Nr	Nr obrębu	Nr działki ew.	Typ płyt	Stan płyt	Ilość m <sup>2</sup>	Typ własności
928	Marianka	1 Maja	34	141806_5.0019	1.25/1	2	3	31	Osoba fizyczna
929	Marianka	1 Maja	36	141806_5.0019	1.24/1	2	3	129	Osoba fizyczna
930	Marianka	1 Maja	40	141806_5.0019	1.22/1	2	3	38	Osoba fizyczna
931	Marianka	1 Maja	40	141806_5.0019	1.22/1	2	3	216	Osoba fizyczna
932	Marianka	Ogrodowa	4	141806_5.0019	1.42/3	2	3	132	Osoba fizyczna
933	Marianka	Ogrodowa	8	141806_5.0019	1.42/2	2	3	52	Osoba fizyczna
934	Marianka	Ogrodowa	8	141806_5.0019	1.42/2	2	3	153	Osoba fizyczna
935	Marianka	Ogrodowa	8	141806_5.0019	1.42/2	2	3	171	Osoba fizyczna
936	Marianka	Ogrodowa	9	141806_5.0019	1.11/1	2	3	165	Osoba fizyczna
937	Marianka	Ogrodowa	14	141806_5.0019	1.46/1	2	3	235	Osoba fizyczna
938	Marianka	Ogrodowa	20	141806_5.0019	1.50/1	2	3	263	Osoba fizyczna
939	Marianka	Ogrodowa	22	141806_5.0019	1.50/3	2	3	165	Osoba fizyczna
940	Marianka	Ogrodowa	24	141806_5.0019	1.50/2	2	3	509	Osoba fizyczna
941	Marianka	Ogrodowa	26	141806_5.0019	1.51	2	3	475	Osoba fizyczna
942	Marianka	Polna	4	141806_5.0019	1.82	2	3	320	Osoba fizyczna
943	Marianka	Polna	16	141806_5.0019	1.77/3	2	3	105	Osoba fizyczna
944	Marianka	Polna	16	141806_5.0019	1.77/4	2	3	314	Osoba fizyczna
945	Marianka	Polna	18	141806_5.0019	1.76	2	3	174	Osoba fizyczna
946	Marianka	Polna	18	141806_5.0019	1.76	2	3	185	Osoba fizyczna
947	Marianka	Polna	18	141806_5.0019	1.76	2	3	194	Osoba fizyczna
948	Marianka	Polna	20	141806_5.0019	1.75	2	3	29	Osoba fizyczna
949	Marianka	Polna	20	141806_5.0019	1.75	2	3	164	Osoba fizyczna
950	Marianka	Polna	21	141806_5.0019	1.103/1	2	3	19	Osoba fizyczna
951	Marianka	Polna	21	141806_5.0019	1.103/1	2	3	32	Osoba fizyczna
952	Marianka	Polna	21	141806_5.0019	1.103/1	2	3	229	Osoba fizyczna
953	Marianka	Polna	22	141806_5.0019	1.74/2	2	3	99	Osoba fizyczna
954	Marianka	Polna	23	141806_5.0019	1.102	2	3	47	Osoba fizyczna
955	Marianka	Polna	23	141806_5.0019	1.102	2	3	228	Osoba fizyczna
956	Marianka	Polna	26	141806_5.0019	1.73/2	2	3	32	Osoba fizyczna
957	Marianka	Polna	26	141806_5.0019	1.73/2	2	3	154	Osoba fizyczna
958	Marianka	Polna	26	141806_5.0019	1.73/2	2	3	242	Osoba fizyczna
959	Marianka	Polna	26	141806_5.0019	1.73/2	2	3	307	Osoba fizyczna
960	Marianka	Polna	30	141806_5.0019	1.72	2	3	54	Osoba fizyczna
961	Marianka	Polna	30	141806_5.0019	1.72	2	3	84	Osoba fizyczna
962	Marianka	Polna	30	141806_5.0019	1.72	2	3	185	Osoba fizyczna
963	Marianka	Polna	30	141806_5.0019	1.72	2	3	214	Osoba fizyczna
964	Marianka	Polna	30	141806_5.0019	1.72	2	3	245	Osoba fizyczna
965	Marianka	Polna	32	141806_5.0019	1.71	2	3	60	Osoba fizyczna
966	Marianka	Polna	32	141806_5.0019	1.71	2	3	178	Osoba fizyczna
967	Marianka	Polna	32	141806_5.0019	1.71	2	3	222	Osoba fizyczna
968	Marianka	Polna	32	141806_5.0019	1.71	2	3	337	Osoba fizyczna
969	Marianka	Spacerowa	6	141806_5.0003	1.5/1	2	3	29	Osoba fizyczna
970	Marianka	Spacerowa	6	141806_5.0003	1.5/1	2	3	51	Osoba fizyczna
971	Marianka	Spacerowa	6	141806_5.0003	1.5/1	2	3	344	Osoba fizyczna
972	Marianka	Spacerowa	6	141806_5.0003	1.5/1	1	3	768	Osoba fizyczna
973	Marianka	Spacerowa	6	141806_5.0003	1.5/1	2	3	1546	Osoba fizyczna
974	Marianka		9	141806_5.0019	1.1/17	2	3	81	Osoba fizyczna
975	Marianka		9	141806_5.0019	1.1/17	2	3	218	Osoba fizyczna
976	Marianka		9	141806_5.0019	1.1/17	2	3	354	Osoba fizyczna
977	Marianka		9	141806_5.0019	1.1/17	2	3	546	Osoba fizyczna

Lp.	Miejscowość	Ulica	Nr	Nr obrębu	Nr działki ew.	Typ płyt	Stan płyt	Ilość m <sup>2</sup>	Typ własności
978	Marianka		9	141806_5.0019	1.1/17	2	3	577	Osoba fizyczna
979	Marianka		9	141806_5.0019	1.1/17	2	3	733	Osoba fizyczna
980	Marianka		9	141806_5.0019	1.1/17	2	3	803	Osoba fizyczna
981	Marianka		9	141806_5.0019	1.1/17	2	3	871	Osoba fizyczna
982	Marianka		9	141806_5.0019	1.1/17	2	3	1051	Osoba fizyczna
983	Marylka	Akacyjowa	17	141806_5.0020	1.65/4	2	3	63	Osoba fizyczna
984	Marylka	Akacyjowa	17	141806_5.0020	1.65/6	2	3	325	Osoba fizyczna
985	Marylka	Akacyjowa	20	141806_5.0020	1.91/2	2	3	153	Osoba fizyczna
986	Marylka	Akacyjowa	20	141806_5.0020	1.91/2	2	3	197	Osoba fizyczna
987	Marylka	Akacyjowa	22	141806_5.0020	1.91/1	2	3	191	Osoba fizyczna
988	Marylka	Akacyjowa	32	141806_5.0020	1.97	2	3	31	Osoba fizyczna
989	Marylka	Akacyjowa	32	141806_5.0020	1.97	2	3	40	Osoba fizyczna
990	Marylka	Akacyjowa	32	141806_5.0020	1.97	2	3	112	Osoba fizyczna
991	Marylka	Akacyjowa	32	141806_5.0020	1.97	2	3	173	Osoba fizyczna
992	Marylka	Akacyjowa	58	141806_5.0020	1.114/2	2	3	126	Osoba fizyczna
993	Marylka	Akacyjowa	58	141806_5.0020	1.114/2	2	3	194	Osoba fizyczna
994	Marylka	Akacyjowa	65	141806_5.0020	1.42	2	3	4	Osoba fizyczna
995	Marylka	Akacyjowa	65	141806_5.0020	1.42	2	3	157	Osoba fizyczna
996	Marylka	Akacyjowa	65	141806_5.0020	1.42	2	3	161	Osoba fizyczna
997	Marylka	Akacyjowa	57A	141806_5.0020	1.38	2	3	161	Osoba fizyczna
998	Marylka	Dębowa	2	141806_5.0020	1.64/3	2	3	48	Osoba fizyczna
999	Marylka	Dębowa	2	141806_5.0020	1.65/4	2	3	103	Osoba fizyczna
1000	Marylka	Dębowa	2	141806_5.0020	1.64/3	2	3	165	Osoba fizyczna
1001	Marylka	Dębowa	2	141806_5.0020	1.64/3	2	3	195	Osoba fizyczna
1002	Marylka	Piaseczyńska	21	141806_5.0020	1.3/11	2	3	126	Osoba fizyczna
1003	Marylka	Piaseczyńska	39	141806_5.0020	1.8/3	2	3	170	Osoba fizyczna
1004	Marylka	Piaseczyńska	49	141806_5.0020	1.15	2	3	88	Osoba fizyczna
1005	Marylka	Piaseczyńska	49	141806_5.0020	1.15	2	3	216	Osoba fizyczna
1006	Marylka	Piaseczyńska	67	141806_5.0020	1.19/6	2	3	151	Osoba fizyczna
1007	Marylka	Piaseczyńska	71	141806_5.0020	1.20/8	2	3	134	Osoba fizyczna
1008	Marylka	Piaseczyńska	71	141806_5.0020	1.20/8	2	3	199	Osoba fizyczna
1009	Marylka	Przy Kolejce	7	141806_5.0020	1.21/15	2	3	102	Osoba fizyczna
1010	Marylka	Tarczyńska	9	141806_5.0020	1.135/14	2	3	12	Osoba fizyczna
1011	Marylka	Tarczyńska	9	141806_5.0020	1.135/14	2	3	171	Osoba fizyczna
1012	Marylka	Tarczyńska	11	141806_5.0020	1.134/1	2	3	59	Osoba fizyczna
1013	Marylka	Tarczyńska	13	141806_5.0020	1.134/2	2	3	107	Osoba fizyczna
1014	Nosy	Ogrodowa	3	141806_5.0021	1.39	2	3	68	Osoba fizyczna
1015	Nosy	Ogrodowa	3	141806_5.0021	1.39	2	3	81	Osoba fizyczna
1016	Nosy	Ogrodowa	3	141806_5.0021	1.39	2	3	103	Osoba fizyczna
1017	Nosy	Ogrodowa	12	141806_5.0021	1.15/4	2	3	85	Osoba fizyczna
1018	Nosy	Ogrodowa	12	141806_5.0021	1.15/4	2	3	126	Osoba fizyczna
1019	Nosy	Ogrodowa	14	141806_5.0021	1.15/3	2	3	65	Osoba fizyczna
1020	Nosy	Ogrodowa	18	141806_5.0021	1.14/1	2	3	157	Osoba fizyczna
1021	Nosy	Ogrodowa	18	141806_5.0021	1.14/1	2	3	201	Osoba fizyczna
1022	Nosy	Ogrodowa	19	141806_5.0021	1.34	2	3	17	Osoba fizyczna
1023	Nosy	Ogrodowa	19	141806_5.0021	1.34	2	3	41	Osoba fizyczna
1024	Nosy	Ogrodowa	22	141806_5.0021	1.13/1	2	3	53	Osoba fizyczna
1025	Nosy	Ogrodowa	24	141806_5.0021	1.12/1	1	3	89	Osoba fizyczna
1026	Nosy	Ogrodowa	24	141806_5.0021	1.12/1	2	3	92	Osoba fizyczna
1027	Nosy	Ogrodowa	25	141806_5.0021	1.31	2	3	218	Osoba fizyczna

Lp.	Miejscowość	Ulica	Nr	Nr obrębu	Nr działki ew.	Typ płyt	Stan płyt	Ilość m <sup>2</sup>	Typ własności
1028	Nosy	Ogrodowa	30	141806_5.0021	1.9	2	3	165	Osoba fizyczna
1029	Nosy	Ogrodowa	31	141806_5.0021	1.24/2	2	3	161	Osoba fizyczna
1030	Nosy	Piaskowa	11	141806_5.0021	1.25/7	2	3	79	Osoba fizyczna
1031	Nosy	Piaskowa	11	141806_5.0021	1.25/7	2	3	113	Osoba fizyczna
1032	Nosy	Słoneczna	4	141806_5.0021	1.20/2	2	3	69	Osoba fizyczna
1033	Nosy	Słoneczna	15	141806_5.0021	1.72/4	2	3	160	Osoba fizyczna
1034	Nosy	Słoneczna	15	141806_5.0021	1.72/4	2	3	223	Osoba fizyczna
1035	Nosy	Słoneczna	16	141806_5.0021	1.49/1	2	3	167	Osoba fizyczna
1036	Nosy	Słoneczna	16	141806_5.0021	1.48	2	3	581	Osoba fizyczna
1037	Nosy	Słoneczna	22	141806_5.0021	1.58/1	2	3	156	Osoba fizyczna
1038	Nosy	Słoneczna	22	141806_5.0021	1.58/1	2	3	190	Osoba fizyczna
1039	Nosy	Słoneczna	24	141806_5.0021	1.59/2	2	3	79	Osoba fizyczna
1040	Nosy	Słoneczna	26	141806_5.0021	1.59/3	2	3	116	Osoba fizyczna
1041	Nosy	Słoneczna	28	141806_5.0021	1.60/1	2	3	116	Osoba fizyczna
1042	Nosy	Słoneczna	30	141806_5.0021	1.61/1	2	3	32	Osoba fizyczna
1043	Nosy	Słoneczna	30	141806_5.0021	1.61/1	2	3	156	Osoba fizyczna
1044	Nosy	Słoneczna	32	141806_5.0021	1.62/1	2	3	91	Osoba fizyczna
1045	Nosy	Słoneczna	32	141806_5.0021	1.62/1	2	3	101	Osoba fizyczna
1046	Nosy	Słoneczna	32	141806_5.0021	1.62/1	2	3	236	Osoba fizyczna
1047	Nosy	Słoneczna	39	141806_5.0021	1.83/1	2	3	98	Osoba fizyczna
1048	Nosy	Słoneczna	39	141806_5.0021	1.83/1	2	3	317	Osoba fizyczna
1049	Nosy	Słoneczna	42	141806_5.0021	1.67/1	2	3	403	Osoba fizyczna
1050	Nosy		3	141806_5.0021	1.55/1	2	3	383	Osoba fizyczna
1051	Nowe Racibory	Akacyjowa	23	141806_5.0022	1.58/10	2	3	30	Osoba fizyczna
1052	Nowe Racibory	Akacyjowa	23	141806_5.0022	1.58/10	2	3	88	Osoba fizyczna
1053	Nowe Racibory	Akacyjowa	23	141806_5.0022	1.58/10	2	3	164	Osoba fizyczna
1054	Nowe Racibory	Akacyjowa	24	141806_5.0022	1.61/1	2	3	18	Osoba fizyczna
1055	Nowe Racibory	Akacyjowa	24	141806_5.0022	1.61/1	2	3	109	Osoba fizyczna
1056	Nowe Racibory	Akacyjowa	24	141806_5.0022	1.61/1	2	3	211	Osoba fizyczna
1057	Nowe Racibory	Główna	5	141806_5.0022	1.37/2	2	3	102	Osoba fizyczna
1058	Nowe Racibory	Główna	5	141806_5.0022	1.37/2	2	3	150	Osoba fizyczna
1059	Nowe Racibory	Główna	5	141806_5.0022	1.37/2	2	3	173	Osoba fizyczna
1060	Nowe Racibory	Główna	6	141806_5.0022	1.32/1	2	3	69	Osoba fizyczna
1061	Nowe Racibory	Główna	6	141806_5.0022	1.32/1	2	3	95	Osoba fizyczna
1062	Nowe Racibory	Główna	6	141806_5.0022	1.32/1	2	3	212	Osoba fizyczna
1063	Nowe Racibory	Główna	6	141806_5.0022	1.32/1	2	3	283	Osoba fizyczna
1064	Nowe Racibory	Główna	6	141806_5.0022	1.32/1	2	3	445	Osoba fizyczna
1065	Nowe Racibory	Krótką	1	141806_5.0022	1.248	2	3	119	Osoba fizyczna
1066	Nowe Racibory	Łąkowa	1	141806_5.0022	1.76/1	2	3	68	Osoba fizyczna
1067	Nowe Racibory	Łąkowa	1	141806_5.0022	1.76/1	2	3	266	Osoba fizyczna

Lp.	Miejscowość	Ulica	Nr	Nr obrębu	Nr działki ew.	Typ płyt	Stan płyt	Ilość m <sup>2</sup>	Typ własności
1068	Nowe Racibory	Łąkowa	1	141806_5.0022	1.76/1	2	3	287	Osoba fizyczna
1069	Nowe Racibory	Łąkowa	1	141806_5.0022	1.76/1	2	3	293	Osoba fizyczna
1070	Nowe Racibory	Mazowiecka	7	141806_5.0022	1.4	2	3	73	Osoba fizyczna
1071	Nowe Racibory	Mazowiecka	7	141806_5.0022	1.4	2	3	136	Osoba fizyczna
1072	Nowe Racibory	Mazowiecka	7	141806_5.0022	1.4	2	3	238	Osoba fizyczna
1073	Nowe Racibory	Mazowiecka	7	141806_5.0022	1.4	2	3	239	Osoba fizyczna
1074	Nowe Racibory	Mazowiecka	7	141806_5.0022	1.4	2	3	257	Osoba fizyczna
1075	Nowe Racibory	Mazowiecka	10	141806_5.0022	1.153	2	3	16	Osoba fizyczna
1076	Nowe Racibory	Mazowiecka	10	141806_5.0022	1.153	2	3	24	Osoba fizyczna
1077	Nowe Racibory	Mazowiecka	10	141806_5.0022	1.153	2	3	98	Osoba fizyczna
1078	Nowe Racibory	Mazowiecka	10	141806_5.0022	1.153	2	3	211	Osoba fizyczna
1079	Nowe Racibory	Mazowiecka	10	141806_5.0022	1.153	2	3	291	Osoba fizyczna
1080	Nowe Racibory	Mazowiecka	11	141806_5.0022	1.5/2	2	3	194	Osoba fizyczna
1081	Nowe Racibory	Mazowiecka	11	141806_5.0022	1.5/2	2	3	266	Osoba fizyczna
1082	Nowe Racibory	Mazowiecka	12	141806_5.0022	1.154/4	2	3	36	Osoba fizyczna
1083	Nowe Racibory	Mazowiecka	12	141806_5.0022	1.154/4	2	3	40	Osoba fizyczna
1084	Nowe Racibory	Mazowiecka	12	141806_5.0022	1.154/4	2	3	123	Osoba fizyczna
1085	Nowe Racibory	Mazowiecka	12	141806_5.0022	1.154/4	2	3	280	Osoba fizyczna
1086	Nowe Racibory	Mazowiecka	15	141806_5.0022	1.6	2	3	232	Osoba fizyczna
1087	Nowe Racibory	Mazowiecka	21	141806_5.0022	1.12	2	3	310	Osoba fizyczna
1088	Nowe Racibory	Mazowiecka	21	141806_5.0022	1.12	2	3	467	Osoba fizyczna
1089	Nowe Racibory	Mazowiecka	30	141806_5.0022	1.167/3	2	3	154	Osoba fizyczna
1090	Nowe Racibory	Mazowiecka	31	141806_5.0022	1.14	2	3	146	Osoba fizyczna
1091	Nowe Racibory	Mazowiecka	35	141806_5.0022	1.15/25	2	3	250	Osoba fizyczna
1092	Nowe Racibory	Mazowiecka	39	141806_5.0022	1.18/1	2	3	222	Osoba fizyczna
1093	Nowe Racibory	Mazowiecka	49	141806_5.0022	1.29/1	2	3	43	Osoba fizyczna
1094	Nowe Racibory	Mazowiecka	49	141806_5.0022	1.29/1	2	3	171	Osoba fizyczna
1095	Nowe Racibory	Mazowiecka	49	141806_5.0022	1.29/1	2	3	269	Osoba fizyczna
1096	Nowe Racibory	Mazowiecka	49	141806_5.0022	1.29/1	2	3	294	Osoba fizyczna
1097	Nowe Racibory	Mazowiecka	49	141806_5.0022	1.29/1	2	3	348	Osoba fizyczna
1098	Nowe Racibory	Mazowiecka	55	141806_5.0022	1.31/1	2	3	144	Osoba fizyczna

Lp.	Miejscowość	Ulica	Nr	Nr obrębu	Nr działki ew.	Typ płyt	Stan płyt	Ilość m <sup>2</sup>	Typ własności
1099	Nowe Racibory	Mazowiecka	55	141806_5.0022	1.31/1	2	3	180	Osoba fizyczna
1100	Nowe Racibory	Mazowiecka	61	141806_5.0022	1.47	2	3	180	Osoba fizyczna
1101	Nowe Racibory	Mazowiecka	61	141806_5.0022	1.47	2	3	247	Osoba fizyczna
1102	Nowe Racibory	Mazowiecka	61	141806_5.0022	1.47	2	3	375	Osoba fizyczna
1103	Nowe Racibory	Mazowiecka	69	141806_5.0022	1.49	2	3	37	Osoba fizyczna
1104	Nowe Racibory	Mazowiecka	69	141806_5.0022	1.49	2	3	175	Osoba fizyczna
1105	Nowe Racibory	Mazowiecka	69	141806_5.0022	1.49	2	3	195	Osoba fizyczna
1106	Nowe Racibory	Mazowiecka	69	141806_5.0022	1.49	2	3	201	Osoba fizyczna
1107	Nowe Racibory	Mazowiecka	69	141806_5.0022	1.49	2	3	305	Osoba fizyczna
1108	Nowe Racibory	Mazowiecka	73	141806_5.0022	1.50/9	2	3	12	Osoba fizyczna
1109	Nowe Racibory	Mazowiecka	73	141806_5.0022	1.50/9	2	3	24	Osoba fizyczna
1110	Nowe Racibory	Mazowiecka	73	141806_5.0022	1.50/9	2	3	98	Osoba fizyczna
1111	Nowe Racibory	Mazowiecka	73	141806_5.0022	1.50/9	2	3	110	Osoba fizyczna
1112	Nowe Racibory	Mazowiecka	89	141806_5.0022	1.51	2	3	88	Osoba fizyczna
1113	Nowe Racibory	Mazowiecka	89	141806_5.0022	1.51	2	3	256	Osoba fizyczna
1114	Nowe Racibory	Mazowiecka	91	141806_5.0022	1.52	2	3	40	Osoba fizyczna
1115	Nowe Racibory	Mazowiecka	91	141806_5.0022	1.52	2	3	178	Osoba fizyczna
1116	Nowe Racibory	Mazowiecka	91	141806_5.0022	1.52	2	3	192	Osoba fizyczna
1117	Nowe Racibory	Mazowiecka	95	141806_5.0022	1.54/2	2	3	15	Osoba fizyczna
1118	Nowe Racibory	Mazowiecka	95	141806_5.0022	1.54/2	2	3	16	Osoba fizyczna
1119	Nowe Racibory	Mazowiecka	95	141806_5.0022	1.54/2	2	3	132	Osoba fizyczna
1120	Nowe Racibory	Mazowiecka	97	141806_5.0022	1.53	2	3	607	Osoba fizyczna
1121	Nowe Racibory	Mazowiecka	107	141806_5.0022	1.57/3	2	3	120	Osoba fizyczna
1122	Nowe Racibory	Mazowiecka	119	141806_5.0022	1.100/6	2	3	13	Osoba fizyczna
1123	Nowe Racibory	Mazowiecka	119	141806_5.0022	1.100/6	2	3	35	Osoba fizyczna
1124	Nowe Racibory	Mazowiecka	119	141806_5.0022	1.100/6	2	3	178	Osoba fizyczna
1125	Nowe Racibory	Mazowiecka	119	141806_5.0022	1.100/6	2	3	181	Osoba fizyczna
1126	Nowe Racibory	Mazowiecka	119	141806_5.0022	1.100/6	2	3	201	Osoba fizyczna
1127	Nowe Racibory	Mazowiecka	101A	141806_5.0022	1.56/6	2	3	216	Osoba fizyczna
1128	Nowe Racibory	Mazowiecka	101A	141806_5.0022	1.56/6	2	3	218	Osoba fizyczna
1129	Nowe Racibory	Mazowiecka	BN	141806_5.0022	1.3	2	3	117	Osoba fizyczna

Lp.	Miejscowość	Ulica	Nr	Nr obrębu	Nr działki ew.	Typ płyt	Stan płyt	Ilość m <sup>2</sup>	Typ własności
1130	Nowe Racibory	Miła	2	141806_5.0022	1.147	2	3	30	Osoba fizyczna
1131	Nowe Racibory	Miła	2	141806_5.0022	1.147	2	3	51	Osoba fizyczna
1132	Nowe Racibory	Polna	5	141806_5.0022	1.7	2	3	19	Osoba fizyczna
1133	Nowe Racibory	Polna	5	141806_5.0022	1.7	2	3	21	Osoba fizyczna
1134	Nowe Racibory	Polna	5	141806_5.0022	1.7	2	3	35	Osoba fizyczna
1135	Nowe Racibory	Polna	5	141806_5.0022	1.7	2	3	62	Osoba fizyczna
1136	Nowe Racibory	Polna	5	141806_5.0022	1.7	2	3	98	Osoba fizyczna
1137	Nowe Racibory	Polna	5	141806_5.0022	1.7	2	3	143	Osoba fizyczna
1138	Nowe Racibory	Polna	5	141806_5.0022	1.7	2	3	208	Osoba fizyczna
1139	Nowe Racibory	Polna	5	141806_5.0022	1.7	2	3	226	Osoba fizyczna
1140	Nowe Racibory	Rzeczna	2	141806_5.0022	1.200	2	3	55	Osoba fizyczna
1141	Nowe Racibory	Rzeczna	2	141806_5.0022	1.200	2	3	74	Osoba fizyczna
1142	Nowe Racibory	Rzeczna	2	141806_5.0022	1.200	2	3	79	Osoba fizyczna
1143	Nowe Racibory	Rzeczna	2	141806_5.0022	1.200	2	3	95	Osoba fizyczna
1144	Nowe Racibory	Rzeczna	2	141806_5.0022	1.200	2	3	123	Osoba fizyczna
1145	Nowe Racibory	Sosnowa	9	141806_5.0022	1.220	2	3	127	Osoba fizyczna
1146	Nowe Racibory	Sosnowa	9	141806_5.0022	1.220	2	3	200	Osoba fizyczna
1147	Nowe Racibory	Zielona	21	141806_5.0022	1.202	2	3	24	Osoba fizyczna
1148	Nowe Racibory	Zielona	21	141806_5.0022	1.202	2	3	55	Osoba fizyczna
1149	Nowe Racibory	Zielona	21	141806_5.0022	1.202	2	3	106	Osoba fizyczna
1150	Nowe Racibory	Zielona	21	141806_5.0022	1.202	2	3	242	Osoba fizyczna
1151	Nowe Racibory	Zielona	21	141806_5.0022	1.202	2	3	352	Osoba fizyczna
1152	Nowe Racibory	Zielona	23	141806_5.0022	1.203	2	3	95	Osoba fizyczna
1153	Nowe Racibory	Zielona	23	141806_5.0022	1.203	2	3	115	Osoba fizyczna
1154	Nowe Racibory	Zielona	23	141806_5.0022	1.203	2	3	188	Osoba fizyczna
1155	Nowe Racibory	Zielona	23	141806_5.0022	1.203	2	3	198	Osoba fizyczna
1156	Nowe Racibory	Zielona	25	141806_5.0022	1.204	2	3	19	Osoba fizyczna
1157	Nowe Racibory	Zielona	25	141806_5.0022	1.204	2	3	338	Osoba fizyczna
1158	Nowe Racibory	Zielona	48	141806_5.0022	1.214	2	3	110	Osoba fizyczna
1159	Nowe Racibory	Zielona	52	141806_5.0022	1.162	2	3	174	Osoba fizyczna
1160	Nowe Racibory		7	141806_5.0022	1.60/1	2	3	37	Osoba fizyczna

Lp.	Miejscowość	Ulica	Nr	Nr obrębu	Nr działki ew.	Typ płyt	Stan płyt	Ilość m <sup>2</sup>	Typ własności
1161	Nowe Racibory		7	141806_5.0022	1.60/3	2	3	57	Osoba fizyczna
1162	Nowe Racibory		7	141806_5.0022	1.60/1	2	3	58	Osoba fizyczna
1163	Nowe Racibory		7	141806_5.0022	1.60/1	2	3	109	Osoba fizyczna
1164	Nowe Racibory		17	141806_5.0022	1.43	2	3	100	Osoba fizyczna
1165	Nowe Racibory		33	141806_5.0022	1.38/16	2	3	109	Osoba fizyczna
1166	Nowe Racibory		33	141806_5.0022	1.38/16	2	3	252	Osoba fizyczna
1167	Nowe Racibory		33	141806_5.0022	1.38/16	2	3	272	Osoba fizyczna
1168	Nowe Racibory		61	141806_5.0022	1.22	2	3	96	Osoba fizyczna
1169	Nowe Racibory		63	141806_5.0022	1.21/2	2	3	156	Osoba fizyczna
1170	Nowe Racibory		63	141806_5.0022	1.21/2	2	3	214	Osoba fizyczna
1171	Nowe Racibory		63	141806_5.0022	1.21/2	2	3	223	Osoba fizyczna
1172	Nowe Racibory		63	141806_5.0022	1.21/2	2	3	270	Osoba fizyczna
1173	Pawłowice	Graniczna	3	141806_5.0023	1.44/2	2	3	89	Osoba fizyczna
1174	Pawłowice	Graniczna	3	141806_5.0023	1.44/2	2	3	111	Osoba fizyczna
1175	Pawłowice	Graniczna	3	141806_5.0023	1.44/2	2	3	240	Osoba fizyczna
1176	Pawłowice	Graniczna	9	141806_5.0023	1.42	2	3	57	Osoba fizyczna
1177	Pawłowice	Graniczna	9	141806_5.0023	1.42	2	3	154	Osoba fizyczna
1178	Pawłowice	Graniczna	29	141806_5.0023	1.40/10	2	3	132	Osoba fizyczna
1179	Pawłowice	Graniczna	29	141806_5.0023	1.40/10	2	3	208	Osoba fizyczna
1180	Pawłowice	Jodłowa	4	141806_5.0023	1.52	2	3	161	Osoba fizyczna
1181	Pawłowice	Jodłowa	4	141806_5.0023	1.52	2	3	205	Osoba fizyczna
1182	Pawłowice	Jodłowa	4	141806_5.0023	1.52	2	3	287	Osoba fizyczna
1183	Pawłowice	Piaskowa	3	141806_5.0023	1.20	2	3	92	Osoba fizyczna
1184	Pawłowice	Piaskowa	10	141806_5.0023	1.29	2	3	124	Osoba fizyczna
1185	Pawłowice	Topolowa	7	141806_5.0023	1.1/1	2	3	171	Osoba fizyczna
1186	Pawłowice	Topolowa	7	141806_5.0023	1.1/1	2	3	216	Osoba fizyczna
1187	Pawłowice	Topolowa	7	141806_5.0023	1.1/1	2	3	222	Osoba fizyczna
1188	Pawłowice	Topolowa	10	141806_5.0023	1.9	2	3	112	Osoba fizyczna
1189	Pawłowice	Topolowa	20	141806_5.0030	1.8/4	2	3	103	Osoba fizyczna
1190	Pawłowice	Topolowa	22	141806_5.0030	1.8/3	2	3	78	Osoba fizyczna
1191	Pawłowice	Topolowa	25	141806_5.0030	1.3/13	2	3	137	Osoba fizyczna
1192	Pawłowice	Topolowa	27	141806_5.0030	1.3/14	2	3	105	Osoba fizyczna
1193	Pawłowice	Topolowa	31	141806_5.0030	1.3/16	2	3	76	Osoba fizyczna
1194	Pawłowice	Topolowa	33	141806_5.0030	1.3/17	2	3	68	Osoba fizyczna
1195	Pawłowice	Topolowa	148	141806_5.0030	1.65/11	2	3	1188	Osoba fizyczna
1196	Pawłowice	Topolowa	6A	141806_5.0023	1.8	2	3	100	Osoba fizyczna
1197	Pawłowice	Wiśniowa	2	141806_5.0023	1.10	2	3	18	Osoba fizyczna
1198	Pawłowice	Wiśniowa	9	141806_5.0023	1.12/8	2	3	60	Osoba fizyczna
1199	Pawłowice	Wiśniowa	9	141806_5.0023	1.12/8	2	3	136	Osoba fizyczna
1200	Prace Duże	Aleja Wojciechowa	13	141806_5.0024	2.523	2	3	245	Osoba fizyczna
1201	Prace Duże	Aleja Wojciechowa	22	141806_5.0024	2.496	2	3	133	Osoba fizyczna
1202	Prace Duże	Do Łosia	11	141806_5.0024	2.576	2	3	1956	Osoba fizyczna

Lp.	Miejscowość	Ulica	Nr	Nr obrębu	Nr działki ew.	Typ płyt	Stan płyt	Ilość m <sup>2</sup>	Typ własności
1203	Prace Duże	Do Łosia	34	141806_5.0024	2.589	2	3	130	Osoba fizyczna
1204	Prace Duże	Do Łosia	34	141806_5.0024	2.589	2	3	218	Osoba fizyczna
1205	Prace Duże	Do Łosia	36	141806_5.0024	2.590/1	2	3	75	Osoba fizyczna
1206	Prace Duże	Do Łosia	36	141806_5.0024	2.590/1	2	3	88	Osoba fizyczna
1207	Prace Duże	Do Łosia	42	141806_5.0024	2.591/2	2	3	19	Osoba fizyczna
1208	Prace Duże	Do Łosia	42	141806_5.0024	2.591/2	2	3	22	Osoba fizyczna
1209	Prace Duże	Do Łosia	42	141806_5.0024	2.591/2	2	3	109	Osoba fizyczna
1210	Prace Duże	Do Łosia	42	141806_5.0024	2.591/2	2	3	154	Osoba fizyczna
1211	Prace Duże	Główna	14	141806_5.0024	1.5	2	3	31	Osoba fizyczna
1212	Prace Duże	Główna	14	141806_5.0024	1.5	2	3	59	Osoba fizyczna
1213	Prace Duże	Główna	31	141806_5.0024	2.753	2	3	53	Osoba fizyczna
1214	Prace Duże	Główna	31	141806_5.0024	2.753	2	3	127	Osoba fizyczna
1215	Prace Duże	Główna	38	141806_5.0024	1.16	2	3	91	Osoba fizyczna
1216	Prace Duże	Główna	38	141806_5.0024	1.16	2	3	109	Osoba fizyczna
1217	Prace Duże	Główna	40	141806_5.0024	1.17	2	3	19	Osoba fizyczna
1218	Prace Duże	Główna	40	141806_5.0024	1.17	2	3	75	Osoba fizyczna
1219	Prace Duże	Główna	40	141806_5.0024	1.17	2	3	148	Osoba fizyczna
1220	Prace Duże	Główna	40	141806_5.0024	1.17	2	3	208	Osoba fizyczna
1221	Prace Duże	Główna	48	141806_5.0024	1.21	2	3	49	Osoba fizyczna
1222	Prace Duże	Główna	51	141806_5.0024	2.690/3	2	3	18	Osoba fizyczna
1223	Prace Duże	Główna	51	141806_5.0024	2.690/3	2	3	47	Osoba fizyczna
1224	Prace Duże	Główna	51	141806_5.0024	2.690/3	2	3	132	Osoba fizyczna
1225	Prace Duże	Główna	53	141806_5.0024	2.691	2	3	137	Osoba fizyczna
1226	Prace Duże	Główna	55	141806_5.0024	1.131	2	3	9	Osoba fizyczna
1227	Prace Duże	Główna	55	141806_5.0024	1.131	2	3	28	Osoba fizyczna
1228	Prace Duże	Główna	55	141806_5.0024	1.133	2	3	29	Osoba fizyczna
1229	Prace Duże	Główna	55	141806_5.0024	1.131	2	3	61	Osoba fizyczna
1230	Prace Duże	Główna	55	141806_5.0024	1.133	2	3	92	Osoba fizyczna
1231	Prace Duże	Główna	55	141806_5.0024	1.131	2	3	109	Osoba fizyczna
1232	Prace Duże	Główna	55	141806_5.0024	1.131	2	3	115	Osoba fizyczna
1233	Prace Duże	Główna	55	141806_5.0024	1.131	2	3	184	Osoba fizyczna
1234	Prace Duże	Główna	56	141806_5.0024	1.27/1	2	3	137	Osoba fizyczna
1235	Prace Duże	Główna	58	141806_5.0024	1.28	2	3	4	Osoba fizyczna
1236	Prace Duże	Główna	58	141806_5.0024	1.28	2	3	109	Osoba fizyczna
1237	Prace Duże	Główna	59	141806_5.0024	1.134	2	3	171	Osoba fizyczna
1238	Prace Duże	Główna	60	141806_5.0024	1.29/1	2	3	40	Osoba fizyczna
1239	Prace Duże	Główna	60	141806_5.0024	1.29/1	2	3	175	Osoba fizyczna
1240	Prace Duże	Główna	63	141806_5.0024	1.136	2	3	328	Osoba fizyczna
1241	Prace Duże	Główna	66	141806_5.0024	1.63	2	3	110	Osoba fizyczna
1242	Prace Duże	Główna	66	141806_5.0024	1.63	2	3	320	Osoba fizyczna
1243	Prace Duże	Główna	66	141806_5.0024	1.63	2	3	341	Osoba fizyczna
1244	Prace Duże	Główna	68	141806_5.0024	1.61	2	3	85	Osoba fizyczna
1245	Prace Duże	Główna	69	141806_5.0024	1.138	2	3	52	Osoba fizyczna
1246	Prace Duże	Główna	69	141806_5.0024	1.138	2	3	146	Osoba fizyczna
1247	Prace Duże	Główna	72	141806_5.0024	1.62	2	3	91	Osoba fizyczna
1248	Prace Duże	Główna	52A	141806_5.0024	1.23	2	3	215	Osoba fizyczna
1249	Prace Duże	Główna	59a	141806_5.0024	1.134	2	3	66	Osoba fizyczna
1250	Prace Duże	Główna	62A	141806_5.0024	1.30	2	3	65	Osoba fizyczna
1251	Prace Duże	Grzybowa	5	141806_5.0024	1.131/24	2	3	139	Osoba fizyczna
1252	Prace Duże	Grzybowa	7	141806_5.0024	1.131/12	2	3	199	Osoba fizyczna

Lp.	Miejscowość	Ulica	Nr	Nr obrębu	Nr działki ew.	Typ płyt	Stan płyt	Ilość m <sup>2</sup>	Typ własności
1253	Prace Duże	Mokra	5	141806_5.0024	2.391/1	2	3	198	Osoba fizyczna
1254	Prace Duże	Mokra	5	141806_5.0024	2.391/1	2	3	293	Osoba fizyczna
1255	Prace Duże	Mokra	6	141806_5.0024	2.395	2	3	123	Osoba fizyczna
1256	Prace Duże	Tomasza Orłowskiego	4	141806_5.0024	2.619/35	2	3	79	Osoba fizyczna
1257	Prace Duże	Tomasza Orłowskiego	4	141806_5.0024	2.619/35	2	3	133	Osoba fizyczna
1258	Prace Duże	Tomasza Orłowskiego	4	141806_5.0024	2.619/35	2	3	140	Osoba fizyczna
1259	Prace Duże	Pałacowa	5	141806_5.0024	2.610	2	3	20	Osoba fizyczna
1260	Prace Duże	Pałacowa	5	141806_5.0024	2.610	2	3	32	Osoba fizyczna
1261	Prace Duże	Pałacowa	5	141806_5.0024	2.610	2	3	96	Osoba fizyczna
1262	Prace Duże	Pałacowa	5	141806_5.0024	2.610	2	3	100	Osoba fizyczna
1263	Prace Duże	Pałacowa	5	141806_5.0024	2.610	2	3	152	Osoba fizyczna
1264	Prace Duże	Piaseczyńska	8	141806_5.0024	2.538/1	2	3	180	Osoba fizyczna
1265	Prace Duże	Piaseczyńska	25	141806_5.0024	2.390	2	3	158	Osoba fizyczna
1266	Prace Duże	Piaseczyńska	30	141806_5.0024	2.542/6	2	3	9	Osoba fizyczna
1267	Prace Duże	Słoneczna	28	141806_5.0024	1.132/16	2	3	137	Osoba fizyczna
1268	Prace Duże	Sosnowa	6	141806_5.0024	1.130/22	2	3	32	Osoba fizyczna
1269	Prace Duże	Sosnowa	6	141806_5.0024	1.130/22	2	3	147	Osoba fizyczna
1270	Prace Duże	Sosnowa	9	141806_5.0024	1.130/8	2	3	113	Osoba fizyczna
1271	Prace Duże	Sosnowa	16	141806_5.0024	1.130/28	2	3	82	Osoba fizyczna
1272	Prace Duże	Taneczna	1	141806_5.0024	2.590/5	2	3	232	Osoba fizyczna
1273	Prace Duże	Tarczyńska	7	141806_5.0024	2.466	2	3	144	Osoba fizyczna
1274	Prace Duże	Tarczyńska	43	141806_5.0024	2.611	2	3	30	Osoba fizyczna
1275	Prace Duże	Tarczyńska	43	141806_5.0024	2.611	2	3	156	Osoba fizyczna
1276	Prace Duże	Tarczyńska	44	141806_5.0024	2.694	2	3	22	Osoba fizyczna
1277	Prace Duże	Tarczyńska	44	141806_5.0024	2.694	2	3	23	Osoba fizyczna
1278	Prace Duże	Tarczyńska	46	141806_5.0024	2.695	2	3	57	Osoba fizyczna
1279	Prace Duże	Tarczyńska	46	141806_5.0024	2.695	2	3	147	Osoba fizyczna
1280	Prace Duże	Tarczyńska	46	141806_5.0024	2.695	1	3	163	Osoba fizyczna
1281	Prace Duże	Tarczyńska	52	141806_5.0024	1.144	2	3	163	Osoba fizyczna
1282	Prace Duże	Wierzbowa	2	141806_5.0024	1.79	2	3	136	Osoba fizyczna
1283	Prace Duże	Wierzbowa	2	141806_5.0024	1.80	2	3	173	Osoba fizyczna
1284	Prace Duże	Wierzbowa	2	141806_5.0024	1.79	2	3	211	Osoba fizyczna
1285	Prace Duże	Wierzbowa	2	141806_5.0024	1.80	2	3	242	Osoba fizyczna
1286	Prace Duże	Wierzbowa	6	141806_5.0024	1.81	2	3	103	Osoba fizyczna
1287	Prace Duże	Wierzbowa	9	141806_5.0024	1.36	2	3	107	Osoba fizyczna
1288	Prace Duże	Wierzbowa	9	141806_5.0024	1.36	2	3	130	Osoba fizyczna
1289	Prace Duże	Wierzbowa	10	141806_5.0024	1.83/2	2	3	18	Osoba fizyczna
1290	Prace Duże	Wierzbowa	10	141806_5.0024	1.83/1	2	3	98	Osoba fizyczna
1291	Prace Duże	Wierzbowa	10	141806_5.0024	1.83/2	2	3	190	Osoba fizyczna
1292	Prace Duże	Wierzbowa	12	141806_5.0024	1.83/2	2	3	175	Osoba fizyczna
1293	Prace Duże	Wierzbowa	13	141806_5.0024	1.7	2	3	144	Osoba fizyczna
1294	Prace Duże	Wierzbowa	13	141806_5.0024	1.7	2	3	352	Osoba fizyczna
1295	Prace Duże	Wierzbowa	15	141806_5.0024	1.37	2	3	263	Osoba fizyczna
1296	Prace Duże	Wierzbowa	16	141806_5.0024	1.84	2	3	28	Osoba fizyczna
1297	Prace Duże	Wierzbowa	16	141806_5.0024	1.84	2	3	58	Osoba fizyczna
1298	Prace Duże	Wierzbowa	16	141806_5.0024	1.84	2	3	82	Osoba fizyczna
1299	Prace Duże	Wierzbowa	18	141806_5.0024	1.85/1	2	3	58	Osoba fizyczna
1300	Prace Duże	Wierzbowa	18	141806_5.0024	1.85/1	2	3	76	Osoba fizyczna

Lp.	Miejscowość	Ulica	Nr	Nr obrębu	Nr działki ew.	Typ płyt	Stan płyt	Ilość m <sup>2</sup>	Typ własności
1301	Prace Duże	Wierzbowa	22	141806_5.0024	1.86	2	3	215	Osoba fizyczna
1302	Prace Duże	Wierzbowa	22	141806_5.0024	1.86	2	3	304	Osoba fizyczna
1303	Prace Duże	Wierzbowa	27	141806_5.0024	1.43/1	2	3	18	Osoba fizyczna
1304	Prace Duże	Wierzbowa	27	141806_5.0024	1.43/1	2	3	56	Osoba fizyczna
1305	Prace Duże	Wierzbowa	27	141806_5.0024	1.43/1	2	3	198	Osoba fizyczna
1306	Prace Duże	Wierzbowa	28	141806_5.0024	1.88	2	3	20	Osoba fizyczna
1307	Prace Duże	Wierzbowa	28	141806_5.0024	1.88	2	3	215	Osoba fizyczna
1308	Prace Duże	Wierzbowa	28	141806_5.0024	1.88	2	3	263	Osoba fizyczna
1309	Prace Duże	Wierzbowa	29	141806_5.0024	1.43/2	2	3	79	Osoba fizyczna
1310	Prace Duże	Wierzbowa	29	141806_5.0024	1.43/2	2	3	98	Osoba fizyczna
1311	Prace Duże	Wierzbowa	32	141806_5.0024	1.89	2	3	15	Osoba fizyczna
1312	Prace Duże	Wierzbowa	32	141806_5.0024	1.89	2	3	22	Osoba fizyczna
1313	Prace Duże	Wierzbowa	32	141806_5.0024	1.89	2	3	109	Osoba fizyczna
1314	Prace Duże	Wierzbowa	32	141806_5.0024	1.89	2	3	158	Osoba fizyczna
1315	Prace Duże	Wierzbowa	39	141806_5.0024	1.46	2	3	502	Osoba fizyczna
1316	Prace Duże	Wierzbowa	40	141806_5.0024	1.95	2	3	198	Osoba fizyczna
1317	Prace Duże	Zatylna	4	141806_5.0024	2.598	2	3	30	Osoba fizyczna
1318	Prace Duże	Zatylna	4	141806_5.0024	2.598	2	3	180	Osoba fizyczna
1319	Prace Duże	Zatylna	7	141806_5.0024	2.724/19	2	3	212	Osoba fizyczna
1320	Prace Duże	Zatylna	15	141806_5.0024	2.606/2	2	3	21	Osoba fizyczna
1321	Prace Duże	Zatylna	15	141806_5.0024	2.606/2	2	3	115	Osoba fizyczna
1322	Prace Duże	Zatylna	15	141806_5.0024	2.606/2	2	3	148	Osoba fizyczna
1323	Prace Duże	Zatylna	15	141806_5.0024	2.606/2	2	3	243	Osoba fizyczna
1324	Prace Duże		4	141806_5.0024	2.692	2	3	81	Osoba fizyczna
1325	Prace Duże		5	141806_5.0024	1.32	2	3	267	Osoba fizyczna
1326	Prace Duże		8	141806_5.0024	1.133/28	2	3	167	Osoba fizyczna
1327	Prace Duże		14	141806_5.0024	1.133/22	2	3	117	Osoba fizyczna
1328	Prace Duże		17	141806_5.0024	1.131/18	2	3	133	Osoba fizyczna
1329	Prace Duże		20	141806_5.0024	1.133/25	2	3	112	Osoba fizyczna
1330	Prace Duże		24	141806_5.0024	1.133/27	2	3	144	Osoba fizyczna
1331	Prace Duże		BN	141806_5.0024	2.696	2	3	39	Osoba fizyczna
1332	Prace Duże		BN	141806_5.0024	2.533	2	3	133	Osoba fizyczna
1333	Prace Małe	Akacyjowa	6	141806_5.0025	1.5	2	3	141	Osoba fizyczna
1334	Prace Małe	Akacyjowa	6	141806_5.0025	1.5	2	3	144	Osoba fizyczna
1335	Prace Małe	Górna	4	141806_5.0025	1.125	2	3	8	Osoba fizyczna
1336	Prace Małe	Górna	4	141806_5.0025	1.125	2	3	12	Osoba fizyczna
1337	Prace Małe	Górna	4	141806_5.0025	1.125	2	3	70	Osoba fizyczna
1338	Prace Małe	Górna	4	141806_5.0025	1.125	2	3	140	Osoba fizyczna
1339	Prace Małe	Górna	4	141806_5.0025	1.125	2	3	158	Osoba fizyczna
1340	Prace Małe	Górna	4	141806_5.0025	1.125	2	3	201	Osoba fizyczna
1341	Prace Małe	Górna	6	141806_5.0025	1.126/3	2	3	100	Osoba fizyczna
1342	Prace Małe	Krótką	3	141806_5.0025	1.96	2	3	38	Osoba fizyczna
1343	Prace Małe	Krótką	3	141806_5.0025	1.96	2	3	204	Osoba fizyczna
1344	Prace Małe	Krótką	3	141806_5.0025	1.96	2	3	396	Osoba fizyczna
1345	Prace Małe	Krótką	5	141806_5.0025	1.97	2	3	33	Osoba fizyczna
1346	Prace Małe	Krótką	5	141806_5.0025	1.97	2	3	99	Osoba fizyczna
1347	Prace Małe	Krótką	6	141806_5.0025	1.101	2	3	130	Osoba fizyczna
1348	Prace Małe	Krótką	8	141806_5.0025	1.103/1	2	3	165	Osoba fizyczna
1349	Prace Małe	Krótką	9	141806_5.0025	1.107	2	3	50	Osoba fizyczna
1350	Prace Małe	Krótką	9	141806_5.0025	1.107	2	3	239	Osoba fizyczna

Lp.	Miejscowość	Ulica	Nr	Nr obrębu	Nr działki ew.	Typ płyt	Stan płyt	Ilość m <sup>2</sup>	Typ własności
1351	Prace Małe	Krótką	9	141806_5.0025	1.107	2	3	662	Osoba fizyczna
1352	Prace Małe	Leśna	2	141806_5.0025	1.64	2	3	191	Osoba fizyczna
1353	Prace Małe	Leśna	8	141806_5.0025	1.67	2	3	20	Osoba fizyczna
1354	Prace Małe	Leśna	8	141806_5.0025	1.67	2	3	100	Osoba fizyczna
1355	Prace Małe	Leśna	8	141806_5.0025	1.67	2	3	129	Osoba fizyczna
1356	Prace Małe	Leśna	8	141806_5.0025	1.67	2	3	208	Osoba fizyczna
1357	Prace Małe	Piaseczyńska	1	141806_5.0025	1.3	2	3	33	Osoba fizyczna
1358	Prace Małe	Piaseczyńska	1	141806_5.0025	1.3	2	3	83	Osoba fizyczna
1359	Prace Małe	Piaseczyńska	5	141806_5.0025	1.6	2	3	58	Osoba fizyczna
1360	Prace Małe	Piaseczyńska	9	141806_5.0025	1.9	2	3	60	Osoba fizyczna
1361	Prace Małe	Piaseczyńska	9	141806_5.0025	1.9	2	3	167	Osoba fizyczna
1362	Prace Małe	Piaseczyńska	10	141806_5.0025	1.31/1	2	3	27	Osoba fizyczna
1363	Prace Małe	Piaseczyńska	10	141806_5.0025	1.31/1	2	3	28	Osoba fizyczna
1364	Prace Małe	Piaseczyńska	10	141806_5.0025	1.31/1	2	3	80	Osoba fizyczna
1365	Prace Małe	Piaseczyńska	19	141806_5.0025	1.14/12	2	3	250	Osoba fizyczna
1366	Prace Małe	Piaseczyńska	20	141806_5.0025	1.53	2	3	49	Osoba fizyczna
1367	Prace Małe	Piaseczyńska	20	141806_5.0025	1.53	2	3	112	Osoba fizyczna
1368	Prace Małe	Piaseczyńska	20	141806_5.0025	1.53	2	3	324	Osoba fizyczna
1369	Prace Małe	Piaseczyńska	24	141806_5.0025	1.55	2	3	191	Osoba fizyczna
1370	Prace Małe	Piaseczyńska	26	141806_5.0025	1.56	2	3	66	Osoba fizyczna
1371	Prace Małe	Piaseczyńska	18A	141806_5.0025	1.51	2	3	158	Osoba fizyczna
1372	Prace Małe	Piękna	4	141806_5.0025	1.138/2	2	3	414	Osoba fizyczna
1373	Prace Małe	Piękna	4	141806_5.0025	1.138/2	2	3	997	Osoba fizyczna
1374	Prace Małe	Polna	5	141806_5.0025	1.52	2	3	66	Osoba fizyczna
1375	Prace Małe	Polna	11	141806_5.0025	1.120	2	3	50	Osoba fizyczna
1376	Prace Małe	Polna	11	141806_5.0025	1.120	2	3	202	Osoba fizyczna
1377	Prace Małe	Polna	11	141806_5.0025	1.120	2	3	270	Osoba fizyczna
1378	Prace Małe	Polna	11	141806_5.0025	1.120	2	3	396	Osoba fizyczna
1379	Prace Małe	Polna	2A	141806_5.0025	1.45	2	3	65	Osoba fizyczna
1380	Prace Małe	Polna	BN	141806_5.0025	1.110	2	3	18	Osoba fizyczna
1381	Prace Małe	Południowa	5	141806_5.0025	1.91	2	3	96	Osoba fizyczna
1382	Prace Małe	Południowa	8	141806_5.0025	1.36/5	2	3	205	Osoba fizyczna
1383	Prace Małe	Południowa	9	141806_5.0025	1.95	2	3	95	Osoba fizyczna
1384	Prace Małe	Południowa	10	141806_5.0025	1.46/1	2	3	17	Osoba fizyczna
1385	Prace Małe	Południowa	10	141806_5.0025	1.46/1	2	3	389	Osoba fizyczna
1386	Prace Małe	Wiejska	1	141806_5.0025	1.129/4	2	3	62	Osoba fizyczna
1387	Prace Małe	Wiejska	1	141806_5.0025	1.129/4	2	3	174	Osoba fizyczna
1388	Prace Małe	Wiejska	2	141806_5.0025	1.127/3	2	3	21	Osoba fizyczna
1389	Prace Małe	Wiejska	2	141806_5.0025	1.127/3	2	3	157	Osoba fizyczna
1390	Prace Małe	Wiejska	2	141806_5.0025	1.127/3	2	3	285	Osoba fizyczna
1391	Prace Małe	Wiejska	2	141806_5.0025	1.127/3	2	3	478	Osoba fizyczna
1392	Prace Małe	Wiejska	4	141806_5.0025	1.130	2	3	177	Osoba fizyczna
1393	Przypki	Kościelna	6	141806_5.0026	2.168/5	2	3	57	Osoba fizyczna
1394	Przypki	Kościelna	7	141806_5.0026	2.175	2	3	76	Osoba fizyczna
1395	Przypki	Kościelna	8	141806_5.0026	2.175	2	3	66	Osoba fizyczna
1396	Przypki	Kościelna	10	141806_5.0026	2.168/5	2	3	20	Osoba fizyczna
1397	Przypki	Kościelna	12	141806_5.0026	2.175	2	3	79	Osoba fizyczna
1398	Przypki	Kościelna	31	141806_5.0026	2.166/1	2	3	92	Osoba fizyczna
1399	Przypki	Kościelna	33	141806_5.0026	2.175	2	3	78	Osoba fizyczna
1400	Przypki	Kościelna	33	141806_5.0026	2.168/1	2	3	78	Osoba fizyczna

Lp.	Miejscowość	Ulica	Nr	Nr obrębu	Nr działki ew.	Typ płyt	Stan płyt	Ilość m <sup>2</sup>	Typ własności
1401	Przypki	Kościelna	46	141806_5.0026	2.175	2	3	42	Osoba fizyczna
1402	Przypki	Kościelna	54	141806_5.0026	2.168/1	2	3	55	Osoba fizyczna
1403	Przypki	Kościelna	68	141806_5.0026	2.166/1	2	3	71	Osoba fizyczna
1404	Przypki	Kościelna	140	141806_5.0026	2.176	2	3	99	Osoba fizyczna
1405	Przypki	Kościelna	233	141806_5.0026	2.176	2	3	86	Osoba fizyczna
1406	Przypki	Krótką	2	141806_5.0026	1.10	2	3	8	Osoba fizyczna
1407	Przypki	Krótką	2	141806_5.0026	1.10	2	3	9	Osoba fizyczna
1408	Przypki	Krótką	2	141806_5.0026	1.10	2	3	96	Osoba fizyczna
1409	Przypki	Krótką	2	141806_5.0026	1.10	2	3	177	Osoba fizyczna
1410	Przypki	Krótką	2	141806_5.0026	1.10	2	3	260	Osoba fizyczna
1411	Przypki	Krótką	4	141806_5.0026	1.7	2	3	18	Osoba fizyczna
1412	Przypki	Krótką	4	141806_5.0026	1.7	2	3	260	Osoba fizyczna
1413	Przypki	Leśna	3	141806_5.0026	2.259	2	3	72	Osoba fizyczna
1414	Przypki	Leśna	3	141806_5.0026	2.259	2	3	305	Osoba fizyczna
1415	Przypki	Leśna	32	141806_5.0026	2.232/3	2	3	15	Osoba fizyczna
1416	Przypki	Nadarzyńska	2	141806_5.0026	1.130	2	3	32	Osoba fizyczna
1417	Przypki	Nadarzyńska	2	141806_5.0026	1.130	2	3	256	Osoba fizyczna
1418	Przypki	Nadarzyńska	3	141806_5.0026	2.192/4	2	3	129	Osoba fizyczna
1419	Przypki	Nadarzyńska	8	141806_5.0026	1.127	2	3	154	Osoba fizyczna
1420	Przypki	Nadarzyńska	8	141806_5.0026	1.127	2	3	279	Osoba fizyczna
1421	Przypki	Nadarzyńska	9	141806_5.0026	2.190	2	3	151	Osoba fizyczna
1422	Przypki	Nadarzyńska	10	141806_5.0026	1.126	2	3	55	Osoba fizyczna
1423	Przypki	Nadarzyńska	10	141806_5.0026	1.126	2	3	115	Osoba fizyczna
1424	Przypki	Nadarzyńska	10	141806_5.0026	1.126	2	3	197	Osoba fizyczna
1425	Przypki	Nadarzyńska	10	141806_5.0026	1.126	2	3	267	Osoba fizyczna
1426	Przypki	Nadarzyńska	10	141806_5.0026	1.126	2	3	320	Osoba fizyczna
1427	Przypki	Nadarzyńska	13	141806_5.0026	2.187	2	3	18	Osoba fizyczna
1428	Przypki	Nadarzyńska	13	141806_5.0026	2.187	2	3	20	Osoba fizyczna
1429	Przypki	Nadarzyńska	13	141806_5.0026	2.187	2	3	221	Osoba fizyczna
1430	Przypki	Nadarzyńska	14	141806_5.0026	1.124	2	3	125	Osoba fizyczna
1431	Przypki	Nadarzyńska	16	141806_5.0026	1.123	2	3	26	Osoba fizyczna
1432	Przypki	Nadarzyńska	16	141806_5.0026	1.123	2	3	151	Osoba fizyczna
1433	Przypki	Nadarzyńska	21	141806_5.0026	2.184	2	3	30	Osoba fizyczna
1434	Przypki	Nadarzyńska	21	141806_5.0026	2.184	2	3	64	Osoba fizyczna
1435	Przypki	Nadarzyńska	21	141806_5.0026	2.184	2	3	177	Osoba fizyczna
1436	Przypki	Nadarzyńska	22	141806_5.0026	1.117	2	3	24	Osoba fizyczna
1437	Przypki	Nadarzyńska	22	141806_5.0026	1.117	2	3	65	Osoba fizyczna
1438	Przypki	Nadarzyńska	22	141806_5.0026	1.117	2	3	113	Osoba fizyczna
1439	Przypki	Nadarzyńska	22	141806_5.0026	1.117	2	3	132	Osoba fizyczna
1440	Przypki	Nadarzyńska	28	141806_5.0026	1.95	2	3	46	Osoba fizyczna
1441	Przypki	Nadarzyńska	28	141806_5.0026	1.95	2	3	133	Osoba fizyczna
1442	Przypki	Nadarzyńska	28	141806_5.0026	1.95	2	3	209	Osoba fizyczna
1443	Przypki	Nadarzyńska	28	141806_5.0026	1.95	2	3	239	Osoba fizyczna
1444	Przypki	Nadarzyńska	28	141806_5.0026	1.95	2	3	351	Osoba fizyczna
1445	Przypki	Nadarzyńska	28	141806_5.0026	1.95	2	3	433	Osoba fizyczna
1446	Przypki	Postępu	3	141806_5.0026	1.145	2	3	16	Osoba fizyczna
1447	Przypki	Postępu	3	141806_5.0026	1.145	2	3	166	Osoba fizyczna
1448	Przypki	Postępu	3	141806_5.0026	1.145	2	3	209	Osoba fizyczna
1449	Przypki	Postępu	3	141806_5.0026	1.145	2	3	352	Osoba fizyczna
1450	Przypki	Postępu	5	141806_5.0026	1.146	2	3	119	Osoba fizyczna

Lp.	Miejscowość	Ulica	Nr	Nr obrębu	Nr działki ew.	Typ płyt	Stan płyt	Ilość m <sup>2</sup>	Typ własności
1451	Przypki	Postępu	5	141806_5.0026	1.146	2	3	220	Osoba fizyczna
1452	Przypki	Postępu	5	141806_5.0026	1.146	2	3	437	Osoba fizyczna
1453	Przypki	Postępu	6	141806_5.0026	2.212	2	3	259	Osoba fizyczna
1454	Przypki	Postępu	7	141806_5.0026	1.147	2	3	25	Osoba fizyczna
1455	Przypki	Postępu	7	141806_5.0026	1.147	2	3	279	Osoba fizyczna
1456	Przypki	Postępu	8	141806_5.0026	2.211	2	3	75	Osoba fizyczna
1457	Przypki	Postępu	13	141806_5.0026	1.150	2	3	119	Osoba fizyczna
1458	Przypki	Postępu	13	141806_5.0026	1.150	2	3	129	Osoba fizyczna
1459	Przypki	Postępu	13	141806_5.0026	1.150	2	3	168	Osoba fizyczna
1460	Przypki	Postępu	13	141806_5.0026	1.150	2	3	304	Osoba fizyczna
1461	Przypki	Postępu	14	141806_5.0026	2.216	2	3	234	Osoba fizyczna
1462	Przypki	Postępu	14	141806_5.0026	2.216	2	3	359	Osoba fizyczna
1463	Przypki	Postępu	14	141806_5.0026	2.216	2	3	481	Osoba fizyczna
1464	Przypki	Postępu	15	141806_5.0026	1.151	2	3	137	Osoba fizyczna
1465	Przypki	Postępu	15	141806_5.0026	1.151	2	3	173	Osoba fizyczna
1466	Przypki	Postępu	15	141806_5.0026	1.151	2	3	366	Osoba fizyczna
1467	Przypki	Postępu	17	141806_5.0026	1.152	2	3	32	Osoba fizyczna
1468	Przypki	Postępu	18	141806_5.0026	2.217	2	3	89	Osoba fizyczna
1469	Przypki	Postępu	18	141806_5.0026	2.217	2	3	91	Osoba fizyczna
1470	Przypki	Postępu	18	141806_5.0026	2.217	2	3	183	Osoba fizyczna
1471	Przypki	Postępu	18	141806_5.0026	2.217	2	3	301	Osoba fizyczna
1472	Przypki	Postępu	19	141806_5.0026	1.153	2	3	160	Osoba fizyczna
1473	Przypki	Postępu	19	141806_5.0026	1.153	2	3	215	Osoba fizyczna
1474	Przypki	Postępu	19	141806_5.0026	1.153	2	3	328	Osoba fizyczna
1475	Przypki	Postępu	20	141806_5.0026	2.218/2	2	3	208	Osoba fizyczna
1476	Przypki	Postępu	21	141806_5.0026	1.154	2	3	18	Osoba fizyczna
1477	Przypki	Postępu	21	141806_5.0026	1.154	2	3	229	Osoba fizyczna
1478	Przypki	Postępu	20A	141806_5.0026	2.218/1	2	3	19	Osoba fizyczna
1479	Przypki	Postępu	20A	141806_5.0026	2.218/1	2	3	280	Osoba fizyczna
1480	Przypki	Północna	23	141806_5.0026	1.15	2	3	133	Osoba fizyczna
1481	Przypki	Północna	23	141806_5.0026	1.15	2	3	288	Osoba fizyczna
1482	Przypki	Północna	25	141806_5.0026	1.16	2	3	100	Osoba fizyczna
1483	Przypki	Północna	27	141806_5.0026	1.17/1	2	3	141	Osoba fizyczna
1484	Przypki	Północna	33	141806_5.0026	1.265	2	3	150	Osoba fizyczna
1485	Przypki	Północna	33	141806_5.0026	1.265	2	3	191	Osoba fizyczna
1486	Przypki	Słoneczna	3	141806_5.0026	1.136	2	3	185	Osoba fizyczna
1487	Przypki	Słoneczna	11	141806_5.0026	1.139/2	2	3	236	Osoba fizyczna
1488	Przypki	Tarczyńska	26	141806_5.0026	1.210	2	3	46	Osoba fizyczna
1489	Przypki	Tarczyńska	26	141806_5.0026	1.210	2	3	151	Osoba fizyczna
1490	Przypki	Tarczyńska	27	141806_5.0026	2.200	2	3	14	Osoba fizyczna
1491	Przypki	Tarczyńska	27	141806_5.0026	2.200	2	3	123	Osoba fizyczna
1492	Przypki	Tarczyńska	27	141806_5.0026	2.200	2	3	127	Osoba fizyczna
1493	Przypki	Tarczyńska	27	141806_5.0026	2.200	2	3	153	Osoba fizyczna
1494	Przypki	Warszawska	31	141806_5.0026	1.112/3	2	3	406	Osoba fizyczna
1495	Przypki	Warszawska	39	141806_5.0026	1.113/1	2	3	272	Osoba fizyczna
1496	Przypki	Warszawska	41	141806_5.0026	1.114/1	2	3	32	Osoba fizyczna
1497	Przypki	Warszawska	41	141806_5.0026	1.114/1	2	3	209	Osoba fizyczna
1498	Przypki	Warszawska	41	141806_5.0026	1.114/1	2	3	231	Osoba fizyczna
1499	Racibory	Główna	12	141806_5.0027	1.22/1	2	3	36	Osoba fizyczna
1500	Racibory	Główna	12	141806_5.0027	1.22/1	2	3	40	Osoba fizyczna

Lp.	Miejscowość	Ulica	Nr	Nr obrębu	Nr działki ew.	Typ płyt	Stan płyt	Ilość m <sup>2</sup>	Typ własności
1501	Racibory	Główna	12	141806_5.0027	1.22/1	2	3	52	Osoba fizyczna
1502	Racibory	Główna	12	141806_5.0027	1.22/1	2	3	157	Osoba fizyczna
1503	Racibory	Główna	12	141806_5.0027	1.22/1	2	3	175	Osoba fizyczna
1504	Racibory	Główna	12	141806_5.0027	1.22/1	2	3	205	Osoba fizyczna
1505	Racibory	Słoneczna	23	141806_5.0027	1.19/2	2	3	194	Osoba fizyczna
1506	Racibory	Słoneczna	23	141806_5.0027	1.19/2	2	3	253	Osoba fizyczna
1507	Racibory	Słoneczna	23	141806_5.0027	1.19/2	2	3	581	Osoba fizyczna
1508	Racibory	Wierzbowa	5	141806_5.0027	1.24/3	2	3	77	Osoba fizyczna
1509	Racibory	Wierzbowa	5	141806_5.0027	1.24/3	2	3	92	Osoba fizyczna
1510	Racibory	Wierzbowa	5	141806_5.0027	1.24/3	2	3	310	Osoba fizyczna
1511	Racibory	Wierzbowa	15	141806_5.0027	1.20/3	2	3	39	Osoba fizyczna
1512	Racibory	Wierzbowa	15	141806_5.0027	1.20/3	2	3	150	Osoba fizyczna
1513	Racibory	Wierzbowa	15	141806_5.0027	1.20/3	2	3	215	Osoba fizyczna
1514	Rembertów	Akacyjowa	10A	141806_5.0028	1.158/1	2	3	44	Osoba fizyczna
1515	Rembertów	Akacyjowa	10A	141806_5.0028	1.158/1	2	3	83	Osoba fizyczna
1516	Rembertów	Akacyjowa	10A	141806_5.0028	1.158/1	1	3	83	Osoba fizyczna
1517	Rembertów	Akacyjowa	10A	141806_5.0028	1.158/1	2	3	98	Osoba fizyczna
1518	Rembertów	Główna	1	141806_5.0028	1.275	2	3	201	Osoba fizyczna
1519	Rembertów	Główna	17	141806_5.0028	1.266	2	3	66	Osoba fizyczna
1520	Rembertów	Główna	17	141806_5.0028	1.266	2	3	177	Osoba fizyczna
1521	Rembertów	Główna	18	141806_5.0028	1.212	2	3	28	Osoba fizyczna
1522	Rembertów	Główna	18	141806_5.0028	1.212	2	3	44	Osoba fizyczna
1523	Rembertów	Główna	18	141806_5.0028	1.212	2	3	148	Osoba fizyczna
1524	Rembertów	Główna	18	141806_5.0028	1.212	2	3	281	Osoba fizyczna
1525	Rembertów	Główna	19	141806_5.0028	1.265	2	3	56	Osoba fizyczna
1526	Rembertów	Główna	19	141806_5.0028	1.265	1	3	211	Osoba fizyczna
1527	Rembertów	Główna	20	141806_5.0028	1.211	2	3	222	Osoba fizyczna
1528	Rembertów	Główna	27	141806_5.0028	1.261	2	3	82	Osoba fizyczna
1529	Rembertów	Główna	28	141806_5.0028	1.207	2	3	137	Osoba fizyczna
1530	Rembertów	Główna	35	141806_5.0028	1.257	2	3	68	Osoba fizyczna
1531	Rembertów	Główna	35	141806_5.0028	1.257	2	3	80	Osoba fizyczna
1532	Rembertów	Główna	35	141806_5.0028	1.257	2	3	126	Osoba fizyczna
1533	Rembertów	Główna	36	141806_5.0028	1.203	2	3	62	Osoba fizyczna
1534	Rembertów	Główna	41	141806_5.0028	1.254	2	3	27	Osoba fizyczna
1535	Rembertów	Główna	42	141806_5.0028	1.200	2	3	214	Osoba fizyczna
1536	Rembertów	Główna	45	141806_5.0028	1.240	2	3	348	Osoba fizyczna
1537	Rembertów	Główna	46	141806_5.0028	1.198	2	3	42	Osoba fizyczna
1538	Rembertów	Główna	46	141806_5.0028	1.198	2	3	188	Osoba fizyczna
1539	Rembertów	Główna	46	141806_5.0028	1.198	2	3	445	Osoba fizyczna
1540	Rembertów	Główna	49	141806_5.0028	1.237	2	3	98	Osoba fizyczna
1541	Rembertów	Główna	49	141806_5.0028	1.237	2	3	192	Osoba fizyczna
1542	Rembertów	Główna	50	141806_5.0028	1.197	2	3	117	Osoba fizyczna
1543	Rembertów	Główna	50	141806_5.0028	1.197	2	3	297	Osoba fizyczna
1544	Rembertów	Główna	52	141806_5.0028	1.196	2	3	47	Osoba fizyczna
1545	Rembertów	Główna	52	141806_5.0028	1.196	2	3	181	Osoba fizyczna
1546	Rembertów	Główna	52	141806_5.0028	1.196	2	3	184	Osoba fizyczna
1547	Rembertów	Główna	52	141806_5.0028	1.196	2	3	204	Osoba fizyczna
1548	Rembertów	Główna	58	141806_5.0028	1.193	1	3	235	Osoba fizyczna
1549	Rembertów	Główna	58	141806_5.0028	1.193	2	3	276	Osoba fizyczna
1550	Rembertów	Główna	65	141806_5.0028	1.228	2	3	135	Osoba fizyczna

Lp.	Miejscowość	Ulica	Nr	Nr obrębu	Nr działki ew.	Typ płyt	Stan płyt	Ilość m <sup>2</sup>	Typ własności
1551	Rembertów	Główna	73	141806_5.0028	1.186	2	3	123	Osoba fizyczna
1552	Rembertów	Główna	73	141806_5.0028	1.186	2	3	148	Osoba fizyczna
1553	Rembertów	Główna	77	141806_5.0028	1.184	2	3	195	Osoba fizyczna
1554	Rembertów	Główna	77	141806_5.0028	1.184	2	3	321	Osoba fizyczna
1555	Rembertów	Główna	81	141806_5.0028	1.182	2	3	297	Osoba fizyczna
1556	Rembertów	Główna	83	141806_5.0028	1.181	2	3	259	Osoba fizyczna
1557	Rembertów	Główna	85	141806_5.0028	1.180	2	3	148	Osoba fizyczna
1558	Rembertów	Główna	87	141806_5.0028	1.179	2	3	209	Osoba fizyczna
1559	Rembertów	Główna	89	141806_5.0028	1.178	2	3	229	Osoba fizyczna
1560	Rembertów	Główna	89	141806_5.0028	1.178	2	3	296	Osoba fizyczna
1561	Rembertów	Główna	97	141806_5.0028	1.154/3	2	3	71	Osoba fizyczna
1562	Rembertów	Główna	97	141806_5.0028	1.154/3	1	3	110	Osoba fizyczna
1563	Rembertów	Główna	102	141806_5.0028	1.78/3	1	3	150	Osoba fizyczna
1564	Rembertów	Główna	113	141806_5.0028	1.147	2	3	56	Osoba fizyczna
1565	Rembertów	Główna	93A	141806_5.0028	1.175	2	3	472	Osoba fizyczna
1566	Rembertów	Główna	93A	141806_5.0028	1.175	2	3	542	Osoba fizyczna
1567	Rembertów	Główna	BN	141806_5.0028	1.142	2	3	173	Osoba fizyczna
1568	Rembertów	Główna	5	141806_5.0028	1.248	2	3	158	Osoba fizyczna
1569	Rembertów	Główna	5	141806_5.0028	1.248	2	3	165	Osoba fizyczna
1570	Rembertów	Główna	5	141806_5.0028	1.248	2	3	255	Osoba fizyczna
1571	Rembertów	Główna	7	141806_5.0028	1.269/2	2	3	49	Osoba fizyczna
1572	Rembertów	Główna	9	141806_5.0028	1.269/3	2	3	61	Osoba fizyczna
1573	Rembertów	Główna	11	141806_5.0028	1.272	2	3	31	Osoba fizyczna
1574	Rembertów	Główna	11	141806_5.0028	1.272	2	3	39	Osoba fizyczna
1575	Rembertów	Główna	11	141806_5.0028	1.272	2	3	116	Osoba fizyczna
1576	Rembertów	Główna	18	141806_5.0028	1.284/4	2	3	50	Osoba fizyczna
1577	Rembertów	Główna	18	141806_5.0028	1.284/4	2	3	52	Osoba fizyczna
1578	Rembertów	Główna	18	141806_5.0028	1.284/4	1	3	139	Osoba fizyczna
1579	Rembertów	Główna	18	141806_5.0028	1.284/4	2	3	231	Osoba fizyczna
1580	Rembertów	Główna	18	141806_5.0028	1.284/4	2	3	438	Osoba fizyczna
1581	Rembertów	Graniczna	2	141806_5.0028	1.167	2	3	23	Osoba fizyczna
1582	Rembertów	Graniczna	2	141806_5.0028	1.167	2	3	150	Osoba fizyczna
1583	Rembertów	Graniczna	34	141806_5.0028	1.145	1	3	167	Osoba fizyczna
1584	Rembertów	Kościelna	1	141806_5.0028	1.115/2	2	3	214	Osoba fizyczna
1585	Rembertów	Kościelna	9	141806_5.0028	1.107	2	3	260	Osoba fizyczna
1586	Rembertów	Kościelna	11	141806_5.0028	1.108	2	3	150	Osoba fizyczna
1587	Rembertów	Kościelna	13	141806_5.0028	1.109	2	3	222	Osoba fizyczna
1588	Rembertów	Kościelna	22	141806_5.0028	1.118	2	3	102	Osoba fizyczna
1589	Rembertów	Krótka	1	141806_5.0028	1.7	2	3	281	Osoba fizyczna
1590	Rembertów	Olchowa	11	141806_5.0028	1.103	2	3	158	Osoba fizyczna
1591	Rembertów	Sosnowa	2	141806_5.0028	1.59	2	3	116	Osoba fizyczna
1592	Rembertów	Sosnowa	2	141806_5.0028	1.59	2	3	122	Osoba fizyczna
1593	Rembertów	Sosnowa	2	141806_5.0028	1.59	2	3	175	Osoba fizyczna
1594	Rembertów	Sosnowa	16	141806_5.0028	1.52	2	3	33	Osoba fizyczna
1595	Rembertów	Sosnowa	16	141806_5.0028	1.52	2	3	42	Osoba fizyczna
1596	Rembertów	Sosnowa	16	141806_5.0028	1.52	1	3	119	Osoba fizyczna
1597	Rembertów	Sosnowa	16	141806_5.0028	1.52	2	3	286	Osoba fizyczna
1598	Rembertów	Spokojna	13	141806_5.0028	1.71/1	2	3	58	Osoba fizyczna
1599	Rembertów	Spokojna	13	141806_5.0028	1.71/1	2	3	86	Osoba fizyczna
1600	Rembertów	Spokojna	13	141806_5.0028	1.71/1	2	3	102	Osoba fizyczna

Lp.	Miejscowość	Ulica	Nr	Nr obrębu	Nr działki ew.	Typ płyt	Stan płyt	Ilość m <sup>2</sup>	Typ własności
1601	Rembertów	Spokojna	13	141806_5.0028	1.71/1	2	3	249	Osoba fizyczna
1602	Rembertów	Uroczna	1	141806_5.0028	1.56	2	3	204	Osoba fizyczna
1603	Rembertów	Uroczna	1	141806_5.0028	1.56	2	3	242	Osoba fizyczna
1604	Ruda	Długa	4	141806_5.0029	1.19/2	2	3	308	Osoba fizyczna
1605	Ruda	Długa	21	141806_5.0029	1.40/1	2	3	23	Osoba fizyczna
1606	Ruda	Długa	21	141806_5.0029	1.40/1	2	3	69	Osoba fizyczna
1607	Ruda	Długa	21	141806_5.0029	1.40/1	2	3	85	Osoba fizyczna
1608	Ruda	Długa	21	141806_5.0029	1.40/1	2	3	140	Osoba fizyczna
1609	Ruda	Długa	28	141806_5.0029	1.10/4	2	3	303	Osoba fizyczna
1610	Ruda	Długa	29	141806_5.0029	1.38	2	3	83	Osoba fizyczna
1611	Ruda	Długa	29	141806_5.0029	1.38	2	3	174	Osoba fizyczna
1612	Ruda	Długa	38	141806_5.0029	1.9/6	2	3	156	Osoba fizyczna
1613	Ruda	Długa	38	141806_5.0029	1.9/6	2	3	221	Osoba fizyczna
1614	Ruda	Kolejowa	3	141806_5.0029	1.49/2	2	3	113	Osoba fizyczna
1615	Ruda	Piaseczyńska	18	141806_5.0029	1.71/1	2	3	15	Osoba fizyczna
1616	Ruda	Piaseczyńska	18	141806_5.0029	1.71/1	2	3	52	Osoba fizyczna
1617	Ruda	Piaseczyńska	18	141806_5.0029	1.71/1	1	3	57	Osoba fizyczna
1618	Ruda	Piaseczyńska	21	141806_5.0029	1.36	2	3	129	Osoba fizyczna
1619	Ruda	Piaseczyńska	23	141806_5.0029	1.35	2	3	126	Osoba fizyczna
1620	Ruda	Piaseczyńska	23	141806_5.0029	1.35	2	3	139	Osoba fizyczna
1621	Ruda	Piaseczyńska	23	141806_5.0029	1.35	2	3	156	Osoba fizyczna
1622	Ruda	Piaseczyńska	24	141806_5.0029	1.67	2	3	232	Osoba fizyczna
1623	Ruda	Piaseczyńska	26	141806_5.0029	1.66	2	3	298	Osoba fizyczna
1624	Ruda	Piaseczyńska	27	141806_5.0029	1.33	2	3	99	Osoba fizyczna
1625	Ruda	Piaseczyńska	27	141806_5.0029	1.33	2	3	167	Osoba fizyczna
1626	Ruda	Piaseczyńska	29	141806_5.0029	1.32	2	3	88	Osoba fizyczna
1627	Ruda	Piaseczyńska	29	141806_5.0029	1.32	2	3	185	Osoba fizyczna
1628	Ruda	Piaseczyńska	29	141806_5.0029	1.32	2	3	226	Osoba fizyczna
1629	Ruda	Piaseczyńska	29	141806_5.0029	1.32	2	3	341	Osoba fizyczna
1630	Ruda	Piaseczyńska	31	141806_5.0029	1.31/2	2	3	40	Osoba fizyczna
1631	Ruda	Piaseczyńska	33	141806_5.0029	1.29	2	3	81	Osoba fizyczna
1632	Ruda	Piaseczyńska	33	141806_5.0029	1.29	2	3	211	Osoba fizyczna
1633	Ruda	Piaseczyńska	39	141806_5.0029	1.26	2	3	86	Osoba fizyczna
1634	Ruda	Piaseczyńska	39	141806_5.0029	1.26	2	3	120	Osoba fizyczna
1635	Ruda	Piaseczyńska	35A	141806_5.0029	1.28	2	3	58	Osoba fizyczna
1636	Ruda	Piaseczyńska	35A	141806_5.0029	1.28	2	3	337	Osoba fizyczna
1637	Ruda	Różana	6	141806_5.0029	1.176	2	3	122	Osoba fizyczna
1638	Ruda	Runowska	2	141806_5.0029	1.3/2	2	3	78	Osoba fizyczna
1639	Ruda	Runowska	2	141806_5.0029	1.3/2	1	3	284	Osoba fizyczna
1640	Ruda	Słoneczna	4	141806_5.0029	1.137	2	3	22	Osoba fizyczna
1641	Ruda	Słoneczna	4	141806_5.0029	1.137	2	3	151	Osoba fizyczna
1642	Ruda	Słoneczna	9	141806_5.0029	1.133	2	3	109	Osoba fizyczna
1643	Ruda	Słoneczna	10	141806_5.0029	1.154	2	3	134	Osoba fizyczna
1644	Ruda	Spokojna	6	141806_5.0029	1.116	2	3	136	Osoba fizyczna
1645	Ruda	Spokojna	15	141806_5.0029	1.98/4	2	3	158	Osoba fizyczna
1646	Ruda	Spokojna	15	141806_5.0029	1.98/4	2	3	181	Osoba fizyczna
1647	Ruda	Spokojna	18	141806_5.0029	1.128	2	3	50	Osoba fizyczna
1648	Ruda	Spokojna	18	141806_5.0029	1.128	2	3	133	Osoba fizyczna
1649	Ruda	Spokojna	22	141806_5.0029	1.126	2	3	14	Osoba fizyczna
1650	Ruda	Spokojna	22	141806_5.0029	1.126	2	3	71	Osoba fizyczna

Lp.	Miejscowość	Ulica	Nr	Nr obrębu	Nr działki ew.	Typ płyt	Stan płyt	Ilość m <sup>2</sup>	Typ własności
1651	Ruda	Spokojna	22	141806_5.0029	1.126	2	3	98	Osoba fizyczna
1652	Ruda	Spokojna	22	141806_5.0029	1.126	2	3	182	Osoba fizyczna
1653	Ruda	Spokojna	22	141806_5.0029	1.126	1	3	191	Osoba fizyczna
1654	Ruda	Spokojna	22	141806_5.0029	1.126	2	3	225	Osoba fizyczna
1655	Ruda	Spokojna	30	141806_5.0029	1.124	2	3	123	Osoba fizyczna
1656	Ruda		BN	141806_5.0029	1.179	2	3	109	Osoba fizyczna
1657	Stefanówka	Akacyjowa	3	141806_5.0031	1.71/1	2	3	20	Osoba fizyczna
1658	Stefanówka	Akacyjowa	3	141806_5.0031	1.71/1	2	3	28	Osoba fizyczna
1659	Stefanówka	Akacyjowa	3	141806_5.0031	1.71/1	2	3	37	Osoba fizyczna
1660	Stefanówka	Akacyjowa	3	141806_5.0031	1.71/1	2	3	42	Osoba fizyczna
1661	Stefanówka	Akacyjowa	3	141806_5.0031	1.71/1	2	3	187	Osoba fizyczna
1662	Stefanówka	Akacyjowa	3	141806_5.0031	1.71/1	2	3	188	Osoba fizyczna
1663	Stefanówka	Akacyjowa	3	141806_5.0031	1.71/1	2	3	397	Osoba fizyczna
1664	Stefanówka	Akacyjowa	3	141806_5.0031	1.71/1	2	3	498	Osoba fizyczna
1665	Stefanówka	Akacyjowa	44	141806_5.0031	1.87/1	2	3	212	Osoba fizyczna
1666	Stefanówka	Brzozowa	9	141806_5.0031	1.30	2	3	139	Osoba fizyczna
1667	Stefanówka	Brzozowa	9	141806_5.0031	1.30	2	3	180	Osoba fizyczna
1668	Stefanówka	Działkowa	3	141806_5.0031	1.91	2	3	120	Osoba fizyczna
1669	Stefanówka	Działkowa	5	141806_5.0031	1.92	2	3	267	Osoba fizyczna
1670	Stefanówka	Ogrodowa	5	141806_5.0031	1.44/2	2	3	51	Osoba fizyczna
1671	Stefanówka	Ogrodowa	5	141806_5.0031	1.44/2	2	3	283	Osoba fizyczna
1672	Stefanówka	Olszynowa	4	141806_5.0031	1.105	2	3	28	Osoba fizyczna
1673	Stefanówka	Olszynowa	4	141806_5.0031	1.105	2	3	52	Osoba fizyczna
1674	Stefanówka	Olszynowa	4	141806_5.0031	1.105	2	3	62	Osoba fizyczna
1675	Stefanówka	Piaskowa	32	141806_5.0031	1.16	2	3	36	Osoba fizyczna
1676	Stefanówka	Piaskowa	32	141806_5.0031	1.16	2	3	116	Osoba fizyczna
1677	Stefanówka	Piaskowa	32	141806_5.0031	1.16	2	3	133	Osoba fizyczna
1678	Stefanówka	Piaskowa	32	141806_5.0031	1.16	2	3	247	Osoba fizyczna
1679	Stefanówka	Piaskowa	34	141806_5.0031	1.15	2	3	50	Osoba fizyczna
1680	Stefanówka	Piaskowa	34	141806_5.0031	1.15	2	3	150	Osoba fizyczna
1681	Stefanówka	Piaskowa	34	141806_5.0031	1.15	2	3	181	Osoba fizyczna
1682	Stefanówka	Piaskowa	34	141806_5.0031	1.15	2	3	491	Osoba fizyczna
1683	Stefanówka	Piaskowa	36	141806_5.0031	1.3	2	3	160	Osoba fizyczna
1684	Stefanówka	Piaskowa	36	141806_5.0031	1.3	2	3	274	Osoba fizyczna
1685	Stefanówka	Piaskowa	61	141806_5.0031	1.8/4	2	3	101	Osoba fizyczna
1686	Stefanówka	Piaskowa	63	141806_5.0031	1.2	2	3	72	Osoba fizyczna
1687	Stefanówka	Piaskowa	63	141806_5.0031	1.2	2	3	194	Osoba fizyczna
1688	Stefanówka	Południowa	2	141806_5.0031	1.36/1	2	3	156	Osoba fizyczna
1689	Stefanówka	Południowa	6	141806_5.0031	1.40/4	2	3	178	Osoba fizyczna
1690	Stefanówka	Południowa	8	141806_5.0031	1.43/2	2	3	108	Osoba fizyczna
1691	Stefanówka		8	141806_5.0031	1.90/2	2	3	144	Osoba fizyczna
1692	Stefanówka		15	141806_5.0031	1.78/1	2	3	167	Osoba fizyczna
1693	Stefanówka		15	141806_5.0031	1.78/1	2	3	232	Osoba fizyczna
1694	Stefanówka		38	141806_5.0031	1.50	2	3	15	Osoba fizyczna
1695	Stefanówka		38	141806_5.0031	1.50	2	3	16	Osoba fizyczna
1696	Stefanówka		38	141806_5.0031	1.50	2	3	17	Osoba fizyczna
1697	Stefanówka		38	141806_5.0031	1.50	2	3	66	Osoba fizyczna
1698	Stefanówka		38	141806_5.0031	1.50	2	3	100	Osoba fizyczna
1699	Stefanówka		38	141806_5.0031	1.50	2	3	133	Osoba fizyczna
1700	Stefanówka		38	141806_5.0031	1.50	2	3	208	Osoba fizyczna

Lp.	Miejscowość	Ulica	Nr	Nr obrębu	Nr działki ew.	Typ płyt	Stan płyt	Ilość m <sup>2</sup>	Typ własności
1701	Stefanówka		BN	141806_5.0031	1.51/1	2	3	47	Osoba fizyczna
1702	Suchodół	Kasztanowa	5	141806_5.0032	2.117	2	3	65	Osoba fizyczna
1703	Suchodół	Kasztanowa	5	141806_5.0032	2.117	2	3	82	Osoba fizyczna
1704	Suchodół	Kasztanowa	5	141806_5.0032	2.117	2	3	158	Osoba fizyczna
1705	Suchodół	Kasztanowa	6	141806_5.0032	1.105	2	3	37	Osoba fizyczna
1706	Suchodół	Kasztanowa	6	141806_5.0032	1.105	2	3	187	Osoba fizyczna
1707	Suchodół	Kasztanowa	6	141806_5.0032	1.105	2	3	190	Osoba fizyczna
1708	Suchodół	Kasztanowa	6	141806_5.0032	1.105	2	3	206	Osoba fizyczna
1709	Suchodół	Kasztanowa	6	141806_5.0032	1.105	2	3	414	Osoba fizyczna
1710	Suchodół	Kasztanowa	8	141806_5.0032	1.98	2	3	209	Osoba fizyczna
1711	Suchodół	Kasztanowa	8	141806_5.0032	1.98	2	3	433	Osoba fizyczna
1712	Suchodół	Kasztanowa	11	141806_5.0032	2.116/5	2	3	123	Osoba fizyczna
1713	Suchodół	Kasztanowa	11	141806_5.0032	2.116/5	2	3	133	Osoba fizyczna
1714	Suchodół	Kasztanowa	11	141806_5.0032	2.116/5	2	3	204	Osoba fizyczna
1715	Suchodół	Kasztanowa	13	141806_5.0032	2.115/1	2	3	32	Osoba fizyczna
1716	Suchodół	Kasztanowa	13	141806_5.0032	2.115/1	2	3	139	Osoba fizyczna
1717	Suchodół	Kasztanowa	13	141806_5.0032	2.115/1	2	3	279	Osoba fizyczna
1718	Suchodół	Kasztanowa	14	141806_5.0032	1.95	2	3	75	Osoba fizyczna
1719	Suchodół	Kasztanowa	14	141806_5.0032	1.95	2	3	83	Osoba fizyczna
1720	Suchodół	Kasztanowa	14	141806_5.0032	1.95	2	3	161	Osoba fizyczna
1721	Suchodół	Kasztanowa	14	141806_5.0032	1.95	2	3	239	Osoba fizyczna
1722	Suchodół	Kasztanowa	16	141806_5.0032	1.94	1	3	177	Osoba fizyczna
1723	Suchodół	Kasztanowa	24	141806_5.0032	1.92/2	2	3	190	Osoba fizyczna
1724	Suchodół	Kasztanowa	28	141806_5.0032	1.91	2	3	40	Osoba fizyczna
1725	Suchodół	Kasztanowa	28	141806_5.0032	1.91	2	3	346	Osoba fizyczna
1726	Suchodół	Kasztanowa	30	141806_5.0032	1.90	2	3	62	Osoba fizyczna
1727	Suchodół	Kasztanowa	30	141806_5.0032	1.90	2	3	359	Osoba fizyczna
1728	Suchodół	Kasztanowa	32	141806_5.0032	1.89/2	2	3	18	Osoba fizyczna
1729	Suchodół	Kasztanowa	32	141806_5.0032	1.89/2	2	3	243	Osoba fizyczna
1730	Suchodół	Kasztanowa	42	141806_5.0032	1.85/3	2	3	75	Osoba fizyczna
1731	Suchodół	Kasztanowa	42	141806_5.0032	1.85/3	2	3	151	Osoba fizyczna
1732	Suchodół	3 Maja	7	141806_5.0032	2.170/2	2	3	83	Osoba fizyczna
1733	Suchodół	3 Maja	8	141806_5.0032	2.138/2	2	3	200	Osoba fizyczna
1734	Suchodół	3 Maja	10	141806_5.0032	2.138/1	2	3	43	Osoba fizyczna
1735	Suchodół	3 Maja	10	141806_5.0032	2.138/1	2	3	180	Osoba fizyczna
1736	Suchodół	3 Maja	10	141806_5.0032	2.138/1	2	3	451	Osoba fizyczna
1737	Suchodół	3 Maja	29	141806_5.0032	2.162/1	2	3	67	Osoba fizyczna
1738	Suchodół	3 Maja	29	141806_5.0032	2.162/1	2	3	127	Osoba fizyczna
1739	Suchodół	3 Maja	34	141806_5.0032	2.132/2	1	3	141	Osoba fizyczna
1740	Suchodół	3 Maja	34	141806_5.0032	2.132/2	2	3	202	Osoba fizyczna
1741	Suchodół	3 Maja	37	141806_5.0032	2.160/1	2	3	69	Osoba fizyczna
1742	Suchodół	3 Maja	38	141806_5.0032	2.128/1	2	3	410	Osoba fizyczna
1743	Suchodół	3 Maja	7A	141806_5.0032	2.170/1	2	3	20	Osoba fizyczna
1744	Suchodół	3 Maja	7A	141806_5.0032	2.170/1	2	3	31	Osoba fizyczna
1745	Suchodół	Piękna	5	141806_5.0032	1.107	2	3	71	Osoba fizyczna
1746	Suchodół	Piękna	5	141806_5.0032	1.107	2	3	95	Osoba fizyczna
1747	Suchodół	Piękna	7	141806_5.0032	1.104	2	3	279	Osoba fizyczna
1748	Suchodół	Piękna	7	141806_5.0032	1.104	2	3	280	Osoba fizyczna
1749	Suchodół	Piękna	13	141806_5.0032	1.102	2	3	225	Osoba fizyczna
1750	Suchodół	Piękna	17	141806_5.0032	1.100	2	3	62	Osoba fizyczna

Lp.	Miejscowość	Ulica	Nr	Nr obrębu	Nr działki ew.	Typ płyt	Stan płyt	Ilość m <sup>2</sup>	Typ własności
1751	Suchodół	Piękna	18	141806_5.0032	2.126	2	3	229	Osoba fizyczna
1752	Suchodół	Piękna	18	141806_5.0032	2.126	2	3	279	Osoba fizyczna
1753	Suchodół	Piękna	28	141806_5.0032	2.122	2	3	86	Osoba fizyczna
1754	Suchodół	Rzeczna	3	141806_5.0032	2.157/1	2	3	78	Osoba fizyczna
1755	Suchodół	Rzeczna	3	141806_5.0032	2.157/1	2	3	170	Osoba fizyczna
1756	Suchodół	Rzeczna	3	141806_5.0032	2.157/1	2	3	281	Osoba fizyczna
1757	Suchodół	Wspólna	4	141806_5.0032	1.75	2	3	198	Osoba fizyczna
1758	Suchodół	Wspólna	4	141806_5.0032	1.75	2	3	228	Osoba fizyczna
1759	Suchodół	Wspólna	4	141806_5.0032	1.75	2	3	356	Osoba fizyczna
1760	Suchodół	Wspólna	6	141806_5.0032	1.74/4	2	3	561	Osoba fizyczna
1761	Suchodół	Wspólna	7	141806_5.0032	2.131	2	3	146	Osoba fizyczna
1762	Suchodół	Wspólna	7	141806_5.0032	2.131	2	3	156	Osoba fizyczna
1763	Suchodół	Wspólna	7	141806_5.0032	2.131	2	3	163	Osoba fizyczna
1764	Suchodół	Wspólna	7	141806_5.0032	2.131	2	3	188	Osoba fizyczna
1765	Suchodół	Wspólna	10	141806_5.0032	1.72	2	3	129	Osoba fizyczna
1766	Suchodół	Wspólna	10	141806_5.0032	1.72	1	3	136	Osoba fizyczna
1767	Suchodół	Wspólna	10	141806_5.0032	1.72	2	3	317	Osoba fizyczna
1768	Suchodół	Wspólna	12	141806_5.0032	1.71	2	3	153	Osoba fizyczna
1769	Suchodół	Wspólna	12	141806_5.0032	1.71	2	3	164	Osoba fizyczna
1770	Suchodół	Wspólna	12	141806_5.0032	1.71	2	3	250	Osoba fizyczna
1771	Suchodół	Wspólna	24	141806_5.0032	1.68	2	3	63	Osoba fizyczna
1772	Suchodół	Wspólna	24	141806_5.0032	1.68	2	3	246	Osoba fizyczna
1773	Suchodół	Wspólna	24	141806_5.0032	1.68	2	3	461	Osoba fizyczna
1774	Suchodół	Wspólna	30	141806_5.0032	1.67	2	3	75	Osoba fizyczna
1775	Suchodół	Wspólna	30	141806_5.0032	1.67	2	3	174	Osoba fizyczna
1776	Suchodół	Wspólna	34	141806_5.0032	1.60/4	2	3	45	Osoba fizyczna
1777	Suchodół	Wspólna	34	141806_5.0032	1.60/4	2	3	139	Osoba fizyczna
1778	Suchodół	Wspólna	34	141806_5.0032	1.60/4	2	3	440	Osoba fizyczna
1779	Suchodół	Wspólna	38	141806_5.0032	1.58	2	3	256	Osoba fizyczna
1780	Suchodół	Wspólna	38	141806_5.0032	1.58	2	3	675	Osoba fizyczna
1781	Suchodół	Wspólna	70	141806_5.0032	1.20	2	3	128	Osoba fizyczna
1782	Suchodół	Wspólna	70	141806_5.0032	1.20	2	3	189	Osoba fizyczna
1783	Suchodół	Wspólna	70	141806_5.0032	1.20	2	3	280	Osoba fizyczna
1784	Suchodół	Wspólna	70	141806_5.0032	1.20	2	3	539	Osoba fizyczna
1785	Suchodół	Wspólna	76	141806_5.0032	1.14/7	2	3	197	Osoba fizyczna
1786	Suchodół	Wspólna	76	141806_5.0032	1.14/7	2	3	209	Osoba fizyczna
1787	Suchodół	Wspólna	80	141806_5.0032	1.12/2	2	3	92	Osoba fizyczna
1788	Suchodół	Wspólna	36A	141806_5.0032	1.59	2	3	112	Osoba fizyczna
1789	Suchodół	Wspólna	36A	141806_5.0032	1.59	2	3	167	Osoba fizyczna
1790	Suchodół		BN	141806_5.0032	2.118/2	2	3	195	Osoba fizyczna
1791	Suchostruga	Górna Droga	4	141806_5.0033	1.47	2	3	21	Osoba fizyczna
1792	Suchostruga	Górna Droga	4	141806_5.0033	1.47	2	3	96	Osoba fizyczna
1793	Suchostruga	Górna Droga	4	141806_5.0033	1.47	2	3	216	Osoba fizyczna
1794	Suchostruga	Lipowa	2	141806_5.0033	1.37	2	3	20	Osoba fizyczna
1795	Suchostruga	Lipowa	2	141806_5.0033	1.37	2	3	52	Osoba fizyczna
1796	Suchostruga	Lipowa	2	141806_5.0033	1.37	2	3	106	Osoba fizyczna
1797	Suchostruga	Lipowa	6	141806_5.0033	1.34	2	3	174	Osoba fizyczna
1798	Suchostruga	Lipowa	7	141806_5.0033	1.57	2	3	120	Osoba fizyczna
1799	Suchostruga	Lipowa	8	141806_5.0033	1.31	2	3	20	Osoba fizyczna
1800	Suchostruga	Lipowa	8	141806_5.0033	1.31	2	3	163	Osoba fizyczna

Lp.	Miejscowość	Ulica	Nr	Nr obrębu	Nr działki ew.	Typ płyt	Stan płyt	Ilość m <sup>2</sup>	Typ własności
1801	Suchostruga	Lipowa	9	141806_5.0033	1.55/1	2	3	165	Osoba fizyczna
1802	Suchostruga	Lipowa	9	141806_5.0033	1.55/1	2	3	171	Osoba fizyczna
1803	Suchostruga	Lipowa	9	141806_5.0033	1.55/1	2	3	283	Osoba fizyczna
1804	Suchostruga	Lipowa	10	141806_5.0033	1.29	2	3	174	Osoba fizyczna
1805	Suchostruga	Lipowa	11	141806_5.0033	1.54	2	3	23	Osoba fizyczna
1806	Suchostruga	Lipowa	11	141806_5.0033	1.54	2	3	45	Osoba fizyczna
1807	Suchostruga	Szkolna	2	141806_5.0033	1.10/2	2	3	72	Osoba fizyczna
1808	Suchostruga	Wspólna	8	141806_5.0033	1.14	2	3	18	Osoba fizyczna
1809	Suchostruga	Wspólna	8	141806_5.0033	1.14	2	3	75	Osoba fizyczna
1810	Suchostruga	Wspólna	8	141806_5.0033	1.14	2	3	86	Osoba fizyczna
1811	Suchostruga	Wspólna	8	141806_5.0033	1.14	2	3	129	Osoba fizyczna
1812	Suchostruga	Wspólna	8	141806_5.0033	1.14	2	3	150	Osoba fizyczna
1813	Suchostruga		1	141806_5.0033	1.5/2	2	3	22	Osoba fizyczna
1814	Suchostruga		1	141806_5.0033	1.5/2	2	3	31	Osoba fizyczna
1815	Suchostruga		1	141806_5.0033	1.5/2	2	3	54	Osoba fizyczna
1816	Suchostruga		1	141806_5.0033	1.5/2	2	3	91	Osoba fizyczna
1817	Suchostruga		1	141806_5.0033	1.5/2	1	3	102	Osoba fizyczna
1818	Suchostruga		1	141806_5.0033	1.5/2	2	3	328	Osoba fizyczna
1819	Suchostruga		BN	141806_5.0033	1.59/1	2	3	20	Osoba fizyczna
1820	Suchostruga		BN	141806_5.0033	1.59/1	2	3	26	Osoba fizyczna
1821	Suchostruga		BN	141806_5.0033	1.59/1	2	3	38	Osoba fizyczna
1822	Suchostruga		BN	141806_5.0033	1.59/1	2	3	48	Osoba fizyczna
1823	Suchostruga		BN	141806_5.0033	1.36	2	3	93	Osoba fizyczna
1824	Suchostruga		BN	141806_5.0033	1.59/1	2	3	103	Osoba fizyczna
1825	Suchostruga		BN	141806_5.0033	1.17	2	3	150	Osoba fizyczna
1826	Suchostruga		BN	141806_5.0033	1.59/1	2	3	208	Osoba fizyczna
1827	Suchostruga		BN	141806_5.0033	1.59/1	2	3	280	Osoba fizyczna
1828	Świętochów	Jabłoniowa	6	141806_5.0034	1.20	2	3	103	Osoba fizyczna
1829	Świętochów	Jabłoniowa	6	141806_5.0034	1.20	2	3	133	Osoba fizyczna
1830	Świętochów	Jabłoniowa	6	141806_5.0034	1.20	2	3	137	Osoba fizyczna
1831	Świętochów	Leśna	16	141806_5.0034	1.2/12	2	3	57	Osoba fizyczna
1832	Świętochów	Leśna	16	141806_5.0034	1.2/12	2	3	90	Osoba fizyczna
1833	Świętochów	Leśna	16	141806_5.0034	1.2/12	2	3	165	Osoba fizyczna
1834	Świętochów	Leśna	16	141806_5.0034	1.2/12	2	3	240	Osoba fizyczna
1835	Świętochów	Leśna	16	141806_5.0034	1.2/12	2	3	259	Osoba fizyczna
1836	Świętochów	Leśna	22	141806_5.0034	1.1/5	2	3	82	Osoba fizyczna
1837	Świętochów	Leśna	22	141806_5.0034	1.1/5	2	3	85	Osoba fizyczna
1838	Świętochów	Leśna	22	141806_5.0034	1.1/5	2	3	133	Osoba fizyczna
1839	Świętochów	Leśna	26	141806_5.0034	1.1/10	2	3	129	Osoba fizyczna
1840	Świętochów	Leśna	26	141806_5.0034	1.1/10	2	3	160	Osoba fizyczna
1841	Świętochów	Mszczonowska	5	141806_5.0034	1.123/3	2	3	32	Osoba fizyczna
1842	Świętochów	Mszczonowska	5	141806_5.0034	1.123/3	2	3	257	Osoba fizyczna
1843	Świętochów	Mszczonowska	9	141806_5.0034	1.122/1	2	3	47	Osoba fizyczna
1844	Świętochów	Mszczonowska	19	141806_5.0034	1.110/3	2	3	109	Osoba fizyczna
1845	Świętochów	Mszczonowska	19	141806_5.0034	1.110/3	2	3	130	Osoba fizyczna
1846	Świętochów	Mszczonowska	19	141806_5.0034	1.110/3	2	3	231	Osoba fizyczna
1847	Świętochów	Mszczonowska	19	141806_5.0034	1.110/3	2	3	238	Osoba fizyczna
1848	Świętochów	Mszczonowska	25	141806_5.0034	1.110/7	2	3	13	Osoba fizyczna
1849	Świętochów	Józefa Piłsudskiego	5	141806_5.0034	1.155/10	2	3	31	Osoba fizyczna

Lp.	Miejscowość	Ulica	Nr	Nr obrębu	Nr działki ew.	Typ płyt	Stan płyt	Ilość m <sup>2</sup>	Typ własności
1850	Świętochów	Józefa Piłsudskiego	6	141806_5.0034	1.198/6	2	3	123	Osoba fizyczna
1851	Świętochów	Józefa Piłsudskiego	9	141806_5.0034	1.204	2	3	171	Osoba fizyczna
1852	Świętochów	Marii Skłodowskiej-Curie	5	141806_5.0034	1.214	2	3	112	Osoba fizyczna
1853	Świętochów	Marii Skłodowskiej-Curie	7	141806_5.0034	1.213	2	3	119	Osoba fizyczna
1854	Świętochów	Marii Skłodowskiej-Curie	11	141806_5.0034	1.211	2	3	17	Osoba fizyczna
1855	Świętochów	Marii Skłodowskiej-Curie	11	141806_5.0034	1.211	2	3	28	Osoba fizyczna
1856	Świętochów	Marii Skłodowskiej-Curie	17	141806_5.0034	1.163	2	3	28	Osoba fizyczna
1857	Świętochów	Marii Skłodowskiej-Curie	17	141806_5.0034	1.163	2	3	67	Osoba fizyczna
1858	Świętochów	Marii Skłodowskiej-Curie	17	141806_5.0034	1.163	2	3	133	Osoba fizyczna
1859	Świętochów	Marii Skłodowskiej-Curie	17	141806_5.0034	1.163	2	3	187	Osoba fizyczna
1860	Świętochów	Marii Skłodowskiej-Curie	18	141806_5.0034	1.146	2	3	76	Osoba fizyczna
1861	Świętochów	Marii Skłodowskiej-Curie	19	141806_5.0034	1.162	2	3	235	Osoba fizyczna
1862	Świętochów	Marii Skłodowskiej-Curie	20	141806_5.0034	1.145	2	3	86	Osoba fizyczna
1863	Świętochów	Marii Skłodowskiej-Curie	20	141806_5.0034	1.145	2	3	166	Osoba fizyczna
1864	Świętochów	Marii Skłodowskiej-Curie	23	141806_5.0034	1.160/1	2	3	93	Osoba fizyczna
1865	Świętochów	Marii Skłodowskiej-Curie	24	141806_5.0034	1.219	2	3	15	Osoba fizyczna
1866	Świętochów	Marii Skłodowskiej-Curie	24	141806_5.0034	1.219	2	3	33	Osoba fizyczna
1867	Świętochów	Marii Skłodowskiej-Curie	24	141806_5.0034	1.219	2	3	93	Osoba fizyczna
1868	Świętochów	Marii Skłodowskiej-Curie	29	141806_5.0034	1.158	2	3	147	Osoba fizyczna
1869	Świętochów	Marii Skłodowskiej-Curie	31	141806_5.0034	1.156	2	3	51	Osoba fizyczna
1870	Świętochów	Marii Skłodowskiej-Curie	31	141806_5.0034	1.156	2	3	122	Osoba fizyczna

Lp.	Miejscowość	Ulica	Nr	Nr obrębu	Nr działki ew.	Typ płyt	Stan płyt	Ilość m <sup>2</sup>	Typ własności
1871	Świętochów	Marii Skłodowskiej-Curie	36	141806_5.0034	1.138	2	3	102	Osoba fizyczna
1872	Świętochów	Marii Skłodowskiej-Curie	36	141806_5.0034	1.138	2	3	173	Osoba fizyczna
1873	Świętochów	Marii Skłodowskiej-Curie	27A	141806_5.0034	1.159	2	3	55	Osoba fizyczna
1874	Świętochów	Marii Skłodowskiej-Curie	27A	141806_5.0034	1.159	2	3	63	Osoba fizyczna
1875	Świętochów	Marii Skłodowskiej-Curie	27A	141806_5.0034	1.159	2	3	119	Osoba fizyczna
1876	Świętochów	Marii Skłodowskiej-Curie	27A	141806_5.0034	1.159	2	3	298	Osoba fizyczna
1877	Świętochów	Warszawska	4	141806_5.0034	1.132	2	3	48	Osoba fizyczna
1878	Świętochów	Warszawska	4	141806_5.0034	1.132	2	3	164	Osoba fizyczna
1879	Świętochów	Warszawska	4	141806_5.0034	1.132	2	3	177	Osoba fizyczna
1880	Świętochów	Warszawska	7	141806_5.0034	1.72/3	2	3	124	Osoba fizyczna
1881	Świętochów	Warszawska	7	141806_5.0034	1.72/3	2	3	202	Osoba fizyczna
1882	Świętochów	Warszawska	7	141806_5.0034	1.72/3	2	3	304	Osoba fizyczna
1883	Świętochów	Wiosenna	2	141806_5.0034	1.182	2	3	45	Osoba fizyczna
1884	Świętochów	Wiosenna	2	141806_5.0034	1.182	2	3	79	Osoba fizyczna
1885	Świętochów	Wiosenna	5	141806_5.0034	1.206	2	3	55	Osoba fizyczna
1886	Świętochów	Wiosenna	5	141806_5.0034	1.206	2	3	113	Osoba fizyczna
1887	Świętochów	Wiosenna	7	141806_5.0034	1.205/1	2	3	16	Osoba fizyczna
1888	Świętochów	Wiosenna	7	141806_5.0034	1.205/1	2	3	78	Osoba fizyczna
1889	Świętochów	Wiosenna	7	141806_5.0034	1.205/1	2	3	195	Osoba fizyczna
1890	Świętochów	Wiosenna	13	141806_5.0034	1.197	2	3	215	Osoba fizyczna
1891	Świętochów	Wiosenna	13	141806_5.0034	1.196	2	3	242	Osoba fizyczna
1892	Świętochów	Wiosenna	31	141806_5.0034	1.33/5	2	3	137	Osoba fizyczna
1893	Świętochów	Zacisze	8	141806_5.0034	1.134	2	3	98	Osoba fizyczna
1894	Świętochów	Zacisze	8	141806_5.0034	1.134	2	3	99	Osoba fizyczna
1895	Świętochów	Zacisze	8	141806_5.0034	1.134	2	3	174	Osoba fizyczna
1896	Świętochów		14	141806_5.0034	1.224	2	3	130	Osoba fizyczna
1897	Świętochów		BN	141806_5.0034	1.154/1	2	3	75	Osoba fizyczna
1898	Tarczyn	Błońska	3	141806_4.0001	3.336	2	3	58	Osoba fizyczna
1899	Tarczyn	Błońska	8	141806_4.0001	2.204	2	3	12	Osoba fizyczna
1900	Tarczyn	Błońska	10	141806_4.0001	2.203	2	3	195	Osoba fizyczna
1901	Tarczyn	Błońska	10	141806_4.0001	2.203	2	3	229	Osoba fizyczna
1902	Tarczyn	Błońska	21	141806_4.0001	5.473/2	2	3	48	Osoba fizyczna
1903	Tarczyn	Błońska	24	141806_4.0001	2.199/3	2	3	92	Osoba fizyczna
1904	Tarczyn	Błońska	24	141806_4.0001	2.199/3	2	3	109	Osoba fizyczna
1905	Tarczyn	Błońska	27	141806_4.0001	5.471/2	2	3	100	Osoba fizyczna
1906	Tarczyn	Błońska	32	141806_4.0001	4.441	2	3	40	Osoba fizyczna
1907	Tarczyn	Błońska	32	141806_4.0001	4.441	2	3	52	Osoba fizyczna
1908	Tarczyn	Błońska	32	141806_4.0001	4.441	2	3	115	Osoba fizyczna
1909	Tarczyn	Błońska	32	141806_4.0001	4.441	2	3	181	Osoba fizyczna
1910	Tarczyn	Błońska	47	141806_4.0001	5.461	2	3	130	Osoba fizyczna
1911	Tarczyn	Błońska	65	141806_4.0001	5.445/4	2	3	180	Osoba fizyczna
1912	Tarczyn	Błońska	66	141806_4.0001	4.405/2	2	3	21	Osoba fizyczna

Lp.	Miejscowość	Ulica	Nr	Nr obrębu	Nr działki ew.	Typ płyt	Stan płyt	Ilość m <sup>2</sup>	Typ własności
1913	Tarczyn	Błońska	66	141806_4.0001	4.405/1	2	3	324	Osoba fizyczna
1914	Tarczyn	Błońska	66	141806_4.0001	4.405/2	2	3	325	Osoba fizyczna
1915	Tarczyn	Błońska	68	141806_4.0001	4.403	2	3	101	Osoba fizyczna
1916	Tarczyn	Błońska	68	141806_4.0001	4.404	2	3	406	Osoba fizyczna
1917	Tarczyn	Błońska	75	141806_4.0001	5.443/2	2	3	136	Osoba fizyczna
1918	Tarczyn	Błońska	75	141806_4.0001	5.443/2	2	3	197	Osoba fizyczna
1919	Tarczyn	Błońska	75	141806_4.0001	5.443/2	2	3	805	Osoba fizyczna
1920	Tarczyn	Błońska	5A	141806_4.0001	5.477	2	3	91	Osoba fizyczna
1921	Tarczyn	Stanisława Czarnieckiego	13	141806_4.0001	2.152/1	2	3	253	Osoba fizyczna
1922	Tarczyn	Kazimierza Dobrowolskiego	28	141806_4.0001	7.703	2	3	151	Osoba fizyczna
1923	Tarczyn	Działkowa	7	141806_4.0001	2.185/1	2	3	486	Osoba fizyczna
1924	Tarczyn	Działkowa	11	141806_4.0001	2.184/1	2	3	132	Osoba fizyczna
1925	Tarczyn	Działkowa	14	141806_4.0001	2.178/1	2	3	192	Osoba fizyczna
1926	Tarczyn	Działkowa	16	141806_4.0001	2.177/2	2	3	54	Osoba fizyczna
1927	Tarczyn	Działkowa	22	141806_4.0001	174	2	3	5	Osoba fizyczna
1928	Tarczyn	Działkowa	22	141806_4.0001	174	2	3	20	Osoba fizyczna
1929	Tarczyn	Działkowa	22	141806_4.0001	174	2	3	124	Osoba fizyczna
1930	Tarczyn	Działkowa	22	141806_4.0001	174	2	3	136	Osoba fizyczna
1931	Tarczyn	Władysława Gawarskiego	1	141806_4.0001	4.410/3	2	3	21	Osoba fizyczna
1932	Tarczyn	Władysława Gawarskiego	1	141806_4.0001	4.410/3	2	3	27	Osoba fizyczna
1933	Tarczyn	Władysława Gawarskiego	1	141806_4.0001	4.410/3	2	3	222	Osoba fizyczna
1934	Tarczyn	Władysława Gawarskiego	1	141806_4.0001	4.410/3	2	3	223	Osoba fizyczna
1935	Tarczyn	Władysława Gawarskiego	26	141806_4.0001	1.36	2	3	87	Osoba fizyczna
1936	Tarczyn	Władysława Gawarskiego	26	141806_4.0001	1.36	2	3	178	Osoba fizyczna
1937	Tarczyn	Władysława Gawarskiego	26	141806_4.0001	1.36	2	3	199	Osoba fizyczna
1938	Tarczyn	Władysława Gawarskiego	26	141806_4.0001	1.36	2	3	993	Osoba fizyczna
1939	Tarczyn	Władysława Gawarskiego	30	141806_4.0001	1.33	2	3	238	Osoba fizyczna
1940	Tarczyn	Władysława Gawarskiego	30	141806_4.0001	1.35	2	3	491	Osoba fizyczna
1941	Tarczyn	Władysława Gawarskiego	8A	141806_4.0001	1.55	2	3	97	Osoba fizyczna
1942	Tarczyn	Grójecka	24	141806_4.0001	3.396/1	2	3	77	Osoba fizyczna
1943	Tarczyn	Grójecka	24	141806_4.0001	3.396/1	2	3	157	Osoba fizyczna
1944	Tarczyn	Jodłowa	6	141806_4.0001	2.669	2	3	231	Osoba fizyczna
1945	Tarczyn	Kazimierza Dobrowolskiego	21	141806_4.0001	774/3	2	1	70	Firma
1946	Tarczyn	Kazimierza Dobrowolskiego	21	141806_4.0001	774/3	2	1	315	Firma
1947	Tarczyn	Kolejowa	4	141806_4.0001	7.844	2	3	16	Osoba fizyczna
1948	Tarczyn	Kolejowa	4	141806_4.0001	7.844	2	3	133	Osoba fizyczna
1949	Tarczyn	Kolejowa	4	141806_4.0001	844	2	2	146	PKP
1950	Tarczyn	Kolejowa	4	141806_4.0001	844/7	2	2	146	PKP
1951	Tarczyn	Kolejowa	4	141806_4.0001	7.844	2	3	223	Osoba fizyczna
1952	Tarczyn	Kolejowa	4	141806_4.0001	7.844	2	3	799	Osoba fizyczna
1953	Tarczyn	Komornicka	10	141806_4.0001	3.329/1	2	3	123	Osoba fizyczna

Lp.	Miejscowość	Ulica	Nr	Nr obrębu	Nr działki ew.	Typ płyt	Stan płyt	Ilość m <sup>2</sup>	Typ własności
1954	Tarczyn	Komornicka	39	141806_4.0001	3.316/2	2	3	177	Osoba fizyczna
1955	Tarczyn	Komornicka	BN	141806_4.0001	3.309/8	2	3	64	Osoba fizyczna
1956	Tarczyn	Kółkowa	BN	141806_4.0001	2.146/11	2	3	41	Osoba fizyczna
1957	Tarczyn	Kółkowa	BN	141806_4.0001	2.146/11	2	3	247	Osoba fizyczna
1958	Tarczyn	Kółkowa	BN	141806_4.0001	2.146/11	2	3	683	Osoba fizyczna
1959	Tarczyn	1 Maja	21	141806_4.0001	5.506/2	2	3	209	Osoba fizyczna
1960	Tarczyn	1 Maja	33	141806_4.0001	5.497/6	2	3	30	Osoba fizyczna
1961	Tarczyn	1 Maja	45	141806_4.0001	6.534/1	2	3	212	Osoba fizyczna
1962	Tarczyn	1 Maja	52	141806_4.0001	6.527	2	3	103	Osoba fizyczna
1963	Tarczyn	1 Maja	46A	141806_4.0001	6.530/1	2	3	1556	Osoba fizyczna
1964	Tarczyn	1 Maja	53A	141806_4.0001	6.531	2	3	92	Osoba fizyczna
1965	Tarczyn	1 Maja	53A	141806_4.0001	6.531	2	3	137	Osoba fizyczna
1966	Tarczyn	Mszczonowska	3	141806_4.0001	3.372	2	3	104	Osoba fizyczna
1967	Tarczyn	Mszczonowska	3	141806_4.0001	3.372	2	3	383	Osoba fizyczna
1968	Tarczyn	Mszczonowska	5	141806_4.0001	3.369/1	2	3	66	Osoba fizyczna
1969	Tarczyn	Mszczonowska	7	141806_4.0001	3.367/2	2	3	160	Osoba fizyczna
1970	Tarczyn	Mszczonowska	10	141806_4.0001	5.483	2	3	192	Osoba fizyczna
1971	Tarczyn	Mszczonowska	12	141806_4.0001	5.488/3	1	3	150	Osoba fizyczna
1972	Tarczyn	Mszczonowska	17	141806_4.0001	3.358/1	2	3	61	Osoba fizyczna
1973	Tarczyn	Mszczonowska	19	141806_4.0001	3.356/1	2	3	130	Osoba fizyczna
1974	Tarczyn	Mszczonowska	21	141806_4.0001	3.354/1	2	3	50	Osoba fizyczna
1975	Tarczyn	Mszczonowska	30	141806_4.0001	5.484	2	3	148	Osoba fizyczna
1976	Tarczyn	Niecała	3	141806_4.0001	3.545	2	3	60	Osoba fizyczna
1977	Tarczyn	Ogrodowa	9	141806_4.0001	2.190/3	2	3	27	Osoba fizyczna
1978	Tarczyn	Ogrodowa	32	141806_4.0001	4.428	2	3	108	Osoba fizyczna
1979	Tarczyn	Polna	1	141806_4.0001	1.46/4	2	3	137	Osoba fizyczna
1980	Tarczyn	Bronisława Reszki	26	141806_4.0001	2.166	2	3	168	Osoba fizyczna
1981	Tarczyn	Słoneczna	1	141806_4.0001	1.57/11	2	3	50	Osoba fizyczna
1982	Tarczyn	Sportowa	10	141806_4.0001	2.184/3	2	3	175	Osoba fizyczna
1983	Tarczyn	Juliana Sępkiowskiego	48	141806_4.0001	3.253/1	2	3	218	Osoba fizyczna
1984	Tarczyn	Szarych Szeregów	9	141806_4.0001	4.419/3	2	3	188	Osoba fizyczna
1985	Tarczyn	Szarych Szeregów	13	141806_4.0001	4.417/5	2	3	109	Osoba fizyczna
1986	Tarczyn	Warszawska	32	141806_4.0001	2.220	2	3	720	Osoba fizyczna
1987	Tarczyn	Warszawska	61	141806_4.0001	411	2	3	113	Osoba fizyczna
1988	Tarczyn	Warszawska	65	141806_4.0001	4.410/1	2	3	225	Osoba fizyczna
1989	Tarczyn	Warszawska	80	141806_4.0001	1.694	2	3	296	Osoba fizyczna
1990	Tarczyn	Warszawska	6A	141806_4.0001	2.241/3	2	3	84	Osoba fizyczna
1991	Tarczyn	Warszawska	6A	141806_4.0001	2.241/2	2	3	119	Osoba fizyczna
1992	Tarczyn	Wąska	10	141806_4.0001	1.49/2	2	3	453	Osoba fizyczna
1993	Tarczyn	Żytnia	2	141806_4.0001	1.73/3	2	3	18	Osoba fizyczna
1994	Tarczyn	Żytnia	2	141806_4.0001	1.73/3	2	3	69	Osoba fizyczna
1995	Tarczyn	Żytnia	2	141806_4.0001	1.73/3	2	3	205	Osoba fizyczna
1996	Tarczyn	Żytnia	2	141806_4.0001	1.73/3	2	3	284	Osoba fizyczna
1997	Tarczyn	Żytnia	8	141806_4.0001	1.77/1	2	3	255	Osoba fizyczna
1998	Tarczyn		14	141806_4.0001	1.81/3	2	3	21	Osoba fizyczna
1999	Tarczyn		7	141806_4.0001	3.546/2	2	3	242	Osoba fizyczna
2000	Tarczyn		BN	141806_4.0001	3.307/9	2	3	140	Osoba fizyczna
2001	Tarczyn		BN	141806_4.0001	3.307/9	2	3	191	Osoba fizyczna

Lp.	Miejscowość	Ulica	Nr	Nr obrębu	Nr działki ew.	Typ płyt	Stan płyt	Ilość m <sup>2</sup>	Typ własności
2002	Werdun	Górna Droga	3	141806_5.0036	1.51/1	2	3	24	Osoba fizyczna
2003	Werdun	Górna Droga	3	141806_5.0036	1.51/1	2	3	38	Osoba fizyczna
2004	Werdun	Górna Droga	3	141806_5.0036	1.51/1	2	3	140	Osoba fizyczna
2005	Werdun	Górna Droga	3	141806_5.0036	1.51/1	2	3	182	Osoba fizyczna
2006	Werdun	Górna Droga	3	141806_5.0036	1.51/1	2	3	216	Osoba fizyczna
2007	Werdun	Górna Droga	5	141806_5.0036	1.50/1	2	3	173	Osoba fizyczna
2008	Werdun	Jaśminowa	2	141806_5.0036	1.48/1	2	3	120	Osoba fizyczna
2009	Werdun	Jaśminowa	3	141806_5.0036	1.72	2	3	100	Osoba fizyczna
2010	Werdun	Jaśminowa	7	141806_5.0036	1.69	2	3	48	Osoba fizyczna
2011	Werdun	Jaśminowa	7	141806_5.0036	1.69	2	3	107	Osoba fizyczna
2012	Werdun	Jaśminowa	7	141806_5.0036	1.69	2	3	174	Osoba fizyczna
2013	Werdun	Jaśminowa	11	141806_5.0036	1.68/2	2	3	18	Osoba fizyczna
2014	Werdun	Jaśminowa	11	141806_5.0036	1.68/2	2	3	22	Osoba fizyczna
2015	Werdun	Jaśminowa	11	141806_5.0036	1.68/1	2	3	32	Osoba fizyczna
2016	Werdun	Jaśminowa	11	141806_5.0036	1.68/2	2	3	164	Osoba fizyczna
2017	Werdun	Jaśminowa	11	141806_5.0036	1.68/2	2	3	240	Osoba fizyczna
2018	Werdun	Jaśminowa	17	141806_5.0036	1.65	2	3	116	Osoba fizyczna
2019	Werdun	Jaśminowa	17	141806_5.0036	1.65	2	3	140	Osoba fizyczna
2020	Werdun	Jaśminowa	19	141806_5.0036	1.64	2	3	163	Osoba fizyczna
2021	Werdun	Jaśminowa	19	141806_5.0036	1.64	2	3	182	Osoba fizyczna
2022	Werdun	Jaśminowa	21	141806_5.0036	1.63/1	2	3	134	Osoba fizyczna
2023	Werdun	Jaśminowa	21	141806_5.0036	1.63/1	2	3	137	Osoba fizyczna
2024	Werdun	Jaśminowa	21	141806_5.0036	1.63/1	2	3	151	Osoba fizyczna
2025	Werdun	Leśna	2	141806_5.0036	1.119	2	3	82	Osoba fizyczna
2026	Werdun	Orła	1	141806_5.0036	1.62/1	2	3	54	Osoba fizyczna
2027	Werdun	Orła	1	141806_5.0036	1.62/1	2	3	144	Osoba fizyczna
2028	Werdun	Orła	1	141806_5.0036	1.62/1	2	3	170	Osoba fizyczna
2029	Werdun	Orła	1	141806_5.0036	1.62/1	2	3	502	Osoba fizyczna
2030	Werdun	Orła	2	141806_5.0036	1.20/1	2	3	23	Osoba fizyczna
2031	Werdun	Orła	2	141806_5.0036	1.20/1	2	3	54	Osoba fizyczna
2032	Werdun	Orła	2	141806_5.0036	1.20/1	2	3	181	Osoba fizyczna
2033	Wola Przepkowska	Brzozowa	3	141806_5.0037	1.25/2	2	3	228	Osoba fizyczna
2034	Wola Przepkowska	Długa	1	141806_5.0037	1.49	2	3	188	Osoba fizyczna
2035	Wola Przepkowska	Długa	8	141806_5.0037	1.21/3	2	3	245	Osoba fizyczna
2036	Wola Przepkowska	Długa	8	141806_5.0037	1.21/3	2	3	700	Osoba fizyczna
2037	Wola Przepkowska	Długa	10	141806_5.0037	1.21/2	2	3	593	Osoba fizyczna
2038	Wola Przepkowska	Długa	13	141806_5.0037	1.43/2	2	3	15	Osoba fizyczna
2039	Wola Przepkowska	Długa	13	141806_5.0037	1.43/2	2	3	18	Osoba fizyczna
2040	Wola Przepkowska	Długa	13	141806_5.0037	1.43/2	2	3	21	Osoba fizyczna
2041	Wola Przepkowska	Długa	13	141806_5.0037	1.43/2	2	3	34	Osoba fizyczna
2042	Wola Przepkowska	Długa	13	141806_5.0037	1.43/2	2	3	120	Osoba fizyczna
2043	Wola Przepkowska	Długa	13	141806_5.0037	1.43/2	2	3	246	Osoba fizyczna
2044	Wola Przepkowska	Długa	21	141806_5.0037	1.39	2	3	17	Osoba fizyczna

Lp.	Miejscowość	Ulica	Nr	Nr obrębu	Nr działki ew.	Typ płyt	Stan płyt	Ilość m <sup>2</sup>	Typ własności
2045	Wola Przytkowska	Długa	21	141806_5.0037	1.39	2	3	209	Osoba fizyczna
2046	Wola Przytkowska	Długa	23	141806_5.0037	1.38	2	3	63	Osoba fizyczna
2047	Wola Przytkowska	Długa	25	141806_5.0037	1.37	2	3	133	Osoba fizyczna
2048	Wola Przytkowska	Długa	25	141806_5.0037	1.37	2	3	206	Osoba fizyczna
2049	Wola Przytkowska	Długa	30	141806_5.0037	1.14	2	3	37	Osoba fizyczna
2050	Wola Przytkowska	Długa	30	141806_5.0037	1.14	2	3	86	Osoba fizyczna
2051	Wola Przytkowska	Długa	30	141806_5.0037	1.14	2	3	202	Osoba fizyczna
2052	Wola Przytkowska	Długa	30	141806_5.0037	1.14	2	3	276	Osoba fizyczna
2053	Wola Przytkowska	Długa	30	141806_5.0037	1.14	2	3	305	Osoba fizyczna
2054	Wola Przytkowska	Długa	34	141806_5.0037	1.12	2	3	250	Osoba fizyczna
2055	Wola Przytkowska	Długa	34	141806_5.0037	1.12	2	3	284	Osoba fizyczna
2056	Wola Przytkowska	Długa	35	141806_5.0037	1.31	2	3	190	Osoba fizyczna
2057	Wola Przytkowska	Długa	36	141806_5.0037	1.11	2	3	117	Osoba fizyczna
2058	Wola Przytkowska	Długa	36	141806_5.0037	1.11	2	3	218	Osoba fizyczna
2059	Wola Przytkowska	Długa	38	141806_5.0037	1.10/2	2	3	136	Osoba fizyczna
2060	Wola Przytkowska	Długa	38	141806_5.0037	1.10/2	2	3	153	Osoba fizyczna
2061	Wola Przytkowska	Długa	38	141806_5.0037	1.10/2	2	3	276	Osoba fizyczna
2062	Wola Przytkowska	Długa	40	141806_5.0037	1.9	2	3	69	Osoba fizyczna
2063	Wola Przytkowska	Długa	40	141806_5.0037	1.9	2	3	127	Osoba fizyczna
2064	Wola Przytkowska	Długa	40	141806_5.0037	1.9	2	3	246	Osoba fizyczna
2065	Wola Przytkowska	Długa	40	141806_5.0037	1.9	2	3	332	Osoba fizyczna
2066	Wola Przytkowska	Okrężna	1	141806_5.0037	1.186	2	3	196	Osoba fizyczna
2067	Wola Przytkowska	Okrężna	3	141806_5.0037	1.187	2	3	120	Osoba fizyczna
2068	Wola Przytkowska	Okrężna	4	141806_5.0037	1.177	2	3	62	Osoba fizyczna
2069	Wola Przytkowska	Okrężna	4	141806_5.0037	1.178	2	3	406	Osoba fizyczna
2070	Wola Przytkowska	Piękna	1	141806_5.0037	1.202	2	3	117	Osoba fizyczna
2071	Wola Przytkowska	Piękna	6	141806_5.0037	1.151	2	3	214	Osoba fizyczna
2072	Wola Przytkowska	Piękna	8	141806_5.0037	1.150/2	2	3	98	Osoba fizyczna
2073	Wola Przytkowska	Piękna	12	141806_5.0037	1.148	2	3	100	Osoba fizyczna
2074	Wola Przytkowska	Piękna	16	141806_5.0037	1.146	2	3	150	Osoba fizyczna
2075	Wola Przytkowska	Piękna	16	141806_5.0037	1.146	2	3	270	Osoba fizyczna

Lp.	Miejscowość	Ulica	Nr	Nr obrębu	Nr działki ew.	Typ płyt	Stan płyt	Ilość m <sup>2</sup>	Typ własności
2076	Wola Przytkowska	Piękna	17	141806_5.0037	1.195	2	3	53	Osoba fizyczna
2077	Wola Przytkowska	Piękna	17	141806_5.0037	1.195	2	3	259	Osoba fizyczna
2078	Wola Przytkowska	Piękna	17	141806_5.0037	1.195	2	3	287	Osoba fizyczna
2079	Wola Przytkowska	Piękna	17	141806_5.0037	1.195	2	3	506	Osoba fizyczna
2080	Wola Przytkowska	Piękna	18	141806_5.0037	1.145	2	3	18	Osoba fizyczna
2081	Wola Przytkowska	Piękna	18	141806_5.0037	1.145	2	3	21	Osoba fizyczna
2082	Wola Przytkowska	Piękna	18	141806_5.0037	1.145	2	3	22	Osoba fizyczna
2083	Wola Przytkowska	Piękna	18	141806_5.0037	1.145	2	3	255	Osoba fizyczna
2084	Wola Przytkowska	Piękna	18	141806_5.0037	1.145	2	3	317	Osoba fizyczna
2085	Wola Przytkowska	Piękna	19	141806_5.0037	1.194	2	3	29	Osoba fizyczna
2086	Wola Przytkowska	Piękna	19	141806_5.0037	1.194	2	3	231	Osoba fizyczna
2087	Wola Przytkowska	Piękna	19	141806_5.0037	1.194	2	3	426	Osoba fizyczna
2088	Wola Przytkowska	Piękna	19	141806_5.0037	1.194	2	3	438	Osoba fizyczna
2089	Wola Przytkowska	Piękna	20	141806_5.0037	1.144	2	3	386	Osoba fizyczna
2090	Wola Przytkowska	Piękna	22	141806_5.0037	1.143	1	3	130	Osoba fizyczna
2091	Wola Przytkowska	Piękna	26	141806_5.0037	1.141	1	3	233	Osoba fizyczna
2092	Wola Przytkowska	Piękna	28	141806_5.0037	1.140	2	3	187	Osoba fizyczna
2093	Wola Przytkowska	Piękna	29	141806_5.0037	1.185	2	3	163	Osoba fizyczna
2094	Wola Przytkowska	Piękna	33	141806_5.0037	180/2	2	3	554	Gmina
2095	Wola Przytkowska	Piękna	34	141806_5.0037	1.137	2	3	37	Osoba fizyczna
2096	Wola Przytkowska	Piękna	34	141806_5.0037	1.137	2	3	344	Osoba fizyczna
2097	Wola Przytkowska	Piękna	34	141806_5.0037	1.137	2	3	407	Osoba fizyczna
2098	Wola Przytkowska	Piękna	38	141806_5.0037	1.134	2	3	178	Osoba fizyczna
2099	Wola Przytkowska	Piękna	38	141806_5.0037	1.134	2	3	392	Osoba fizyczna
2100	Wola Przytkowska	Piękna	40	141806_5.0037	1.133	2	3	153	Osoba fizyczna
2101	Wola Przytkowska	Piękna	40	141806_5.0037	1.133	2	3	201	Osoba fizyczna
2102	Wola Przytkowska	Piękna	40	141806_5.0037	1.133	2	3	315	Osoba fizyczna
2103	Wola Przytkowska	Piękna	42	141806_5.0037	1.132	2	3	133	Osoba fizyczna
2104	Wola Przytkowska	Piękna	42	141806_5.0037	1.132	2	3	161	Osoba fizyczna
2105	Wola Przytkowska	Piękna	43	141806_5.0037	1.170	2	3	124	Osoba fizyczna
2106	Wola Przytkowska	Piękna	44	141806_5.0037	1.131	2	3	179	Osoba fizyczna

Lp.	Miejscowość	Ulica	Nr	Nr obrębu	Nr działki ew.	Typ płyt	Stan płyt	Ilość m <sup>2</sup>	Typ własności
2107	Wola Przypkowska	Piękna	44	141806_5.0037	1.131	2	3	471	Osoba fizyczna
2108	Wola Przypkowska	Piękna	46	141806_5.0037	1.129	2	3	175	Osoba fizyczna
2109	Wola Przypkowska	Piękna	46	141806_5.0037	1.129	2	3	260	Osoba fizyczna
2110	Wola Przypkowska	Piękna	46	141806_5.0037	1.129	2	3	284	Osoba fizyczna
2111	Wola Przypkowska	Piękna	46	141806_5.0037	1.129	2	3	369	Osoba fizyczna
2112	Wola Przypkowska	Piękna	50	141806_5.0037	1.127	2	3	19	Osoba fizyczna
2113	Wola Przypkowska	Piękna	50	141806_5.0037	1.127	2	3	390	Osoba fizyczna
2114	Wola Przypkowska	Piękna	56	141806_5.0037	1.124	2	3	26	Osoba fizyczna
2115	Wola Przypkowska	Piękna	56	141806_5.0037	1.124	2	3	45	Osoba fizyczna
2116	Wola Przypkowska	Piękna	56	141806_5.0037	1.124	2	3	47	Osoba fizyczna
2117	Wola Przypkowska	Piękna	56	141806_5.0037	1.124	2	3	124	Osoba fizyczna
2118	Wola Przypkowska	Piękna	56	141806_5.0037	1.124	2	3	199	Osoba fizyczna
2119	Wola Przypkowska	Piękna	56	141806_5.0037	1.124	2	3	277	Osoba fizyczna
2120	Wola Przypkowska	Piękna	56	141806_5.0037	1.124	2	3	440	Osoba fizyczna
2121	Wola Przypkowska	Piękna	62	141806_5.0037	1.121	2	3	308	Osoba fizyczna
2122	Wola Przypkowska	Piękna	65	141806_5.0037	1.161/2	2	3	66	Osoba fizyczna
2123	Wola Przypkowska	Piękna	67	141806_5.0037	1.163	2	3	88	Osoba fizyczna
2124	Wola Przypkowska	Piękna	67	141806_5.0037	1.163	2	3	344	Osoba fizyczna
2125	Wola Przypkowska	Piękna	74	141806_5.0037	1.115	2	3	12	Osoba fizyczna
2126	Wola Przypkowska	Piękna	74	141806_5.0037	1.115	2	3	67	Osoba fizyczna
2127	Wola Przypkowska	Piękna	74	141806_5.0037	1.115	2	3	214	Osoba fizyczna
2128	Wola Przypkowska	Piękna	23A	141806_5.0037	1.189/2	2	3	29	Osoba fizyczna
2129	Wola Przypkowska	Piękna	23A	141806_5.0037	1.189/2	2	3	301	Osoba fizyczna
2130	Wola Przypkowska	Piękna	76A	141806_5.0037	1.114	2	3	294	Osoba fizyczna
2131	Wola Przypkowska		14	141806_5.0037	1.147	2	3	146	Osoba fizyczna
2132	Wola Przypkowska		14	141806_5.0037	1.147	2	3	260	Osoba fizyczna
2133	Wólka Jeżewska	Brzozowa	2	141806_5.0038	1.30	2	3	22	Osoba fizyczna
2134	Wólka Jeżewska	Brzozowa	2	141806_5.0038	1.30	2	3	92	Osoba fizyczna
2135	Wólka Jeżewska	Brzozowa	2	141806_5.0038	1.30	2	3	99	Osoba fizyczna
2136	Wólka Jeżewska	Brzozowa	2	141806_5.0038	1.30	2	3	291	Osoba fizyczna
2137	Wólka Jeżewska	Brzozowa	4	141806_5.0038	1.32	2	3	107	Osoba fizyczna

Lp.	Miejscowość	Ulica	Nr	Nr obrębu	Nr działki ew.	Typ płyt	Stan płyt	Ilość m <sup>2</sup>	Typ własności
2138	Wólka Jeżewska	Brzozowa	4	141806_5.0038	1.32	2	3	252	Osoba fizyczna
2139	Wólka Jeżewska	Graniczna	5	141806_5.0038	1.55	2	3	382	Osoba fizyczna
2140	Wólka Jeżewska	Leśna	1	141806_5.0038	1.9/1	2	3	12	Osoba fizyczna
2141	Wólka Jeżewska	Leśna	1	141806_5.0038	1.9/1	2	3	26	Osoba fizyczna
2142	Wólka Jeżewska	Leśna	1	141806_5.0038	1.9/1	2	3	140	Osoba fizyczna
2143	Wólka Jeżewska	Leśna	3	141806_5.0038	1.5/2	2	3	107	Osoba fizyczna
2144	Wólka Jeżewska	Leśna	3	141806_5.0038	1.5/2	2	3	215	Osoba fizyczna
2145	Wólka Jeżewska	Popielarska	1	141806_5.0038	1.39/1	2	3	51	Osoba fizyczna
2146	Wólka Jeżewska	Popielarska	1	141806_5.0038	1.39/1	2	3	76	Osoba fizyczna
2147	Wólka Jeżewska	Popielarska	3	141806_5.0038	1.38/2	2	3	98	Osoba fizyczna
2148	Wólka Jeżewska	Popielarska	3	141806_5.0038	1.38/2	2	3	201	Osoba fizyczna
2149	Wólka Jeżewska	Popielarska	3	141806_5.0038	1.38/2	2	3	274	Osoba fizyczna
2150	Wólka Jeżewska		2	141806_5.0038	1.27	2	3	16	Osoba fizyczna
2151	Wólka Jeżewska		2	141806_5.0038	1.27	2	3	86	Osoba fizyczna
2152	Wólka Jeżewska		2	141806_5.0038	1.27	2	3	102	Osoba fizyczna
2153	Wólka Jeżewska		8	141806_5.0038	1.17	2	3	20	Osoba fizyczna
2154	Wólka Jeżewska		8	141806_5.0038	1.17	2	3	61	Osoba fizyczna
2155	Wólka Jeżewska		8	141806_5.0038	1.17	2	3	117	Osoba fizyczna
2156	Wólka Jeżewska		8	141806_5.0038	1.17	2	3	173	Osoba fizyczna
2157	Wólka Jeżewska		8	141806_5.0038	1.17	2	3	181	Osoba fizyczna
2158	Wylezin	Słoneczna	3	141806_5.0039	1.51/1	2	3	30	Osoba fizyczna
2159	Wylezin	Słoneczna	3	141806_5.0039	1.51/1	1	3	112	Osoba fizyczna
2160	Wylezin	Słoneczna	3	141806_5.0039	1.51/1	2	3	151	Osoba fizyczna
2161	Wylezin	Słoneczna	3	141806_5.0039	1.51/1	2	3	163	Osoba fizyczna
2162	Wylezin	Słoneczna	5	141806_5.0039	1.52/1	2	3	188	Osoba fizyczna
2163	Wylezin	Słoneczna	46	141806_5.0039	1.89/1	2	3	174	Osoba fizyczna
2164	Wylezin	Wesoła	4	141806_5.0039	1.64/1	2	3	116	Osoba fizyczna
2165	Wylezin	Wesoła	9	141806_5.0039	1.12/1	2	3	148	Osoba fizyczna
2166	Wylezin	Wesoła	9	141806_5.0039	1.12/1	2	3	236	Osoba fizyczna
2167	Wylezin	Wesoła	26	141806_5.0039	1.79/1	2	3	197	Osoba fizyczna
2168	Wylezin	Wesoła	30	141806_5.0039	1.81/1	2	3	81	Osoba fizyczna
2169	Wylezin	Wesoła	30	141806_5.0039	1.81/1	2	3	150	Osoba fizyczna
2170	Wylezin	Wesoła	34	141806_5.0039	1.45/3	2	3	24	Osoba fizyczna
2171	Wylezin	Wesoła	34	141806_5.0039	1.45/3	2	3	225	Osoba fizyczna
2172	Wylezin	Wesoła	34	141806_5.0039	1.45/3	2	3	226	Osoba fizyczna
2173	Wylezin	Wesoła	48	141806_5.0039	1.45/3	2	3	82	Osoba fizyczna
2174	Wylezin	Wesoła	58	141806_5.0039	1.48/4	2	3	28	Osoba fizyczna
2175	Wylezin	Wesoła	58	141806_5.0039	1.48/3	2	3	40	Osoba fizyczna

Lp.	Miejscowość	Ulica	Nr	Nr obrębu	Nr działki ew.	Typ płyt	Stan płyt	Ilość m <sup>2</sup>	Typ własności
2176	Wylezin	Wesoła	58	141806_5.0039	1.48/3	2	3	47	Osoba fizyczna
2177	Wylezin	Wesoła	58	141806_5.0039	1.48/3	2	3	50	Osoba fizyczna
2178	Wylezin	Wesoła	58	141806_5.0039	1.48/3	2	3	73	Osoba fizyczna
2179	Wylezin	Wesoła	58	141806_5.0039	1.48/3	2	3	133	Osoba fizyczna
2180	Wylezin	Wesoła	58	141806_5.0039	1.48/3	2	3	247	Osoba fizyczna
2181	Wylezin	Wesoła	58	141806_5.0039	1.48/3	2	3	339	Osoba fizyczna
2182	Wylezin		4	141806_5.0039	1.55/1	2	3	102	Osoba fizyczna
2183	Wylezin		4	141806_5.0039	1.55/1	2	3	173	Osoba fizyczna
2184	Wylezin		5	141806_5.0039	1.54/5	2	3	116	Osoba fizyczna
2185	Wylezin		5	141806_5.0039	1.69/1	2	3	124	Osoba fizyczna
2186	Wylezin		6	141806_5.0039	1.66/1	2	3	20	Osoba fizyczna
2187	Wylezin		6	141806_5.0039	1.66/1	2	3	187	Osoba fizyczna
2188	Wylezin		6	141806_5.0039	1.66/1	2	3	191	Osoba fizyczna
2189	Wylezin		6	141806_5.0039	1.66/1	2	3	195	Osoba fizyczna

**Objaśnienia:**

**Rodzaj płyt:** 1 - płyty azbestowo-cementowe płaskie, 2 - płyty azbestowo-cementowe faliste.

**Stan płyt:** 1 - wymiana lub naprawa wymagana bezzwłocznie, 2 - ponowna ocena wymagana w czasie do 1 roku, 3 - ponowna ocena w terminie do 5 lat.