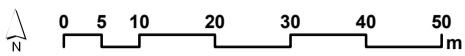


**MIEJSCOWY PLAN ZAGOSPODAROWANIA PRZESTRZENNEGO DLA DZIAŁEK NR EW. 133/33, 133/34, 133/35, 133/36
ORAZ CZĘŚCI DZIAŁEK NR EW. 133/2, 133/14, 198 OBRĘB PRACE DUŻE, GMINA TARCZYN**

SKALA 1:1 000



ZAŁĄCZNIK NR 1

**DO UCHWAŁY NR...../15
RADY MIEJSKIEJ W TARCZYNI
z dnia 2015 r.**

OZNACZENIA GRAFICZNE BĘDĄCE USTALENIAMI PLANU:

- ▬▬▬▬▬ GRANICA OBSZARU OBJĘTEGO PLANEM MIEJSCOWYM
- LINIE ROZGRANICZAJĄCE TERENY O RÓŻNYM PRZEZNACZENIU
LUB RÓŻNYCH ZASADACH ZAGOSPODAROWANIA
- ▲▲ NIEPRZEKRACZALNE LINIE ZABUDOWY
- ←→ WYMIAROWANIE ODLEGŁOŚCI PODANE W METRACH

PRZEZNACZENIE TERENÓW:

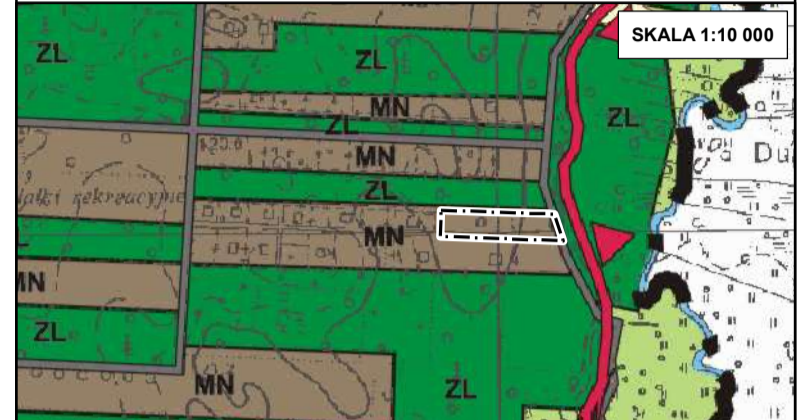
- MN** TERENY ZABUDOWY MIESZKANIOWEJ JEDNORODZINNEJ
- KDD** TERENY DRÓG PUBLICZNYCH KLASY DROGI DOJAZDOWEJ
- KDW** TERENY DRÓG WEWNĘTRZNYCH

OZNACZENIA INFORMACYJNE LUB WSKAZUJĄ OBOWIĄZUJĄCE

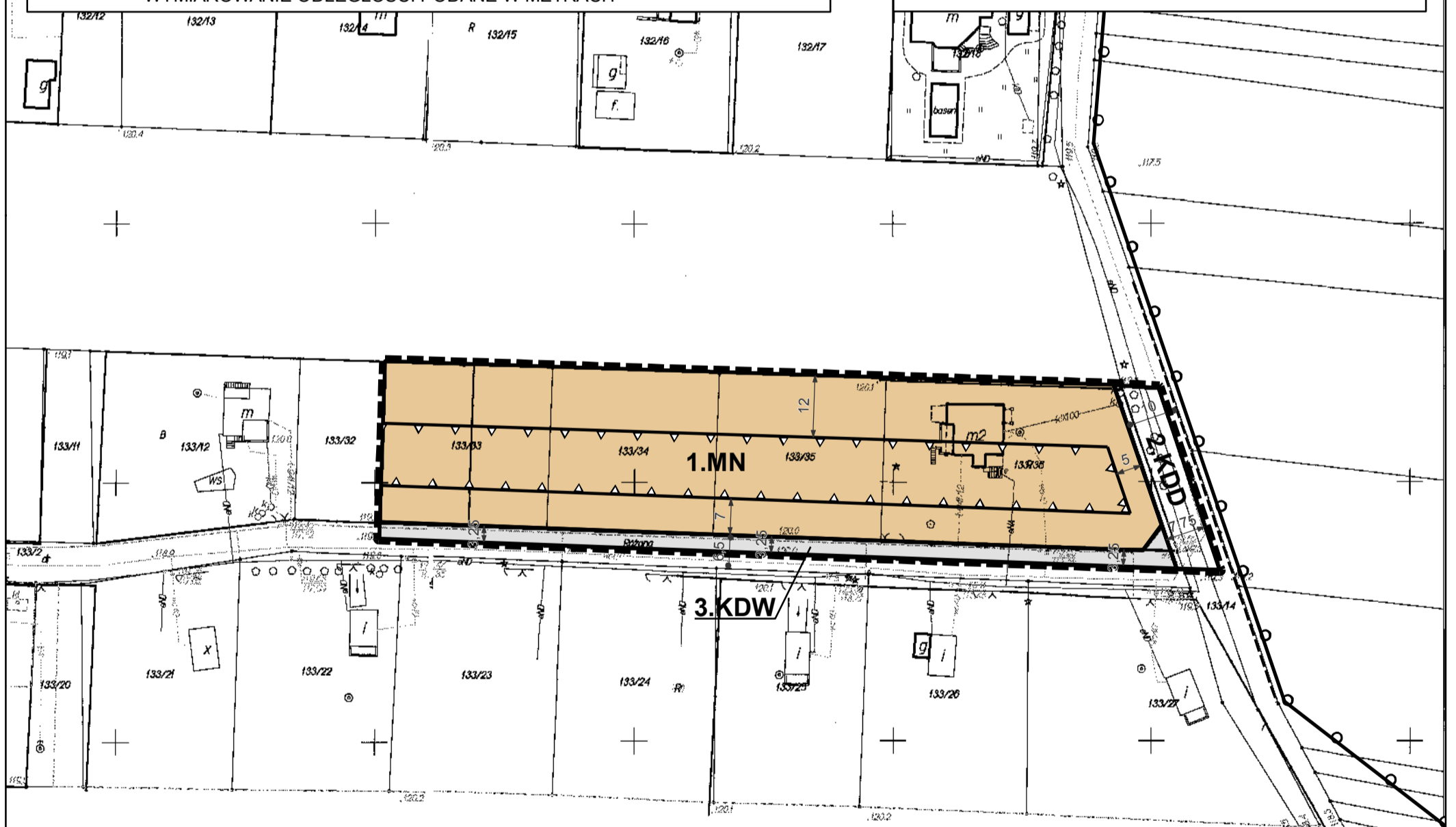
GRANICE OBSZARÓW USTANOWIONE ODRĘBNYMI AKTAMI PRAWNYMI:

- GRANICA CHOJNOWSKIEGO PARKU KRAJOBRAZOWEGO
- - - - - LINIE ROZGRANICZAJĄCE TERENY POZA OBSZAREM OBJĘTYM PLANEM
- WYMIAROWANIE ODLEGŁOŚCI PODANE W METRACH

**WYRYS ZE STUDIUM UWARUNKOWAŃ I KIERUNKÓW
ZAGOSPODAROWANIA PRZESTRZENNEGO GMINY TARCZYN
(UCHWAŁA NR XXXIV/200/12 RADY MIEJSKIEJ
W TARCZYNI Z DNIA 28.11.2012 R.)**



- ▬▬▬▬▬ GRANICA OBSZARU OBJĘTEGO PLANEM MIEJSCOWYM
- DROGI GMINNE
- MN** TERENY ZABUDOWY MIESZKANIOWEJ JEDNORODZINNEJ
- ZL** TERENY LASÓW



187

zgodnie z art. 18 ustawy z dnia 17.05.1989 r. znowo geodezyjne i kartograficzne (tj. Dz. U. z 2005 r. Nr 240 poz. 2 027)
zapewnienie, rozpraszanie oraz reprodukcję do w celu
zapewnienia i rozpowszechnienia niniejszej mapy - wyrobie
zawieszona Starosta.

Prace Duże

STAROSTA PIASECZYŃSKI
Wydział Geodezji i Katastru

Ponieważ się zgodność niniejszej mapy
z oryginałem przystąpił do państwowego
zarchiwizowania i kartograficznego
w skali 1:1000
i zewidencjonowanym pod nr 3582/13
Niniejsza mapa nie może służyć do celów projektowych

Piaseczno, 2013-12-06